

**Fond de plan**

- Parcellaire cadastrale/immeuble
- Coubes de niveau (source BD-LTC)
- Cours d'eau / Ruisseau (source BD-L-TC)

**Limite quartiers existants de base:**

- Quartier Existant HAB-1
- Quartier Existant Mix-v-GSC "Gruus Strooss Centre"
- Quartier Existant Mix-v-GSN "Gruus Strooss Nord"
- Quartier Existant Mix-v-W "Wemperhardt"
- Quartier Existant Mix-v-V "Villages"
- Quartier Existant Mix-r
- Quartier Existant BEP
- Quartier Existant SPEC-a "Artisanat"
- Quartier Existant SPEC-c "Commerces"
- Quartier Existant REC-1 - Hôtel
- Quartier Existant REC-2 - Habitations de loisirs
- Quartier Existant REC-3 - Complexe de loisirs
- Quartier Existant REC-4 - Loisirs nature
- Quartier Existant REC-5 - Loisirs
- Quartier Existant JAR

**Limite quartiers existants à prescriptions particulières:**

- Quartier Existant "Hannert-Kirch"

**Limite Projets d'Aménagement Particulier :**

- Zone soumise à PAP-NQ au PAG / PAP approuvé

**Réseaux d'infrastructures et de transport national**

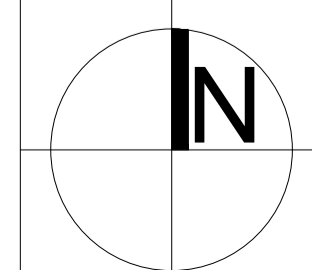
- Route nationale
- Chemin repris

MAÎTRE DE L'OUVRAGE :  
**Administration Communale de Weiswampach**  
 Om Leempuddel  
 L-9991 Weiswampach

PROJET :  
**Projet d'Aménagement Particulier**  
**"Quartier existant"**  
**Plan de délimitation**

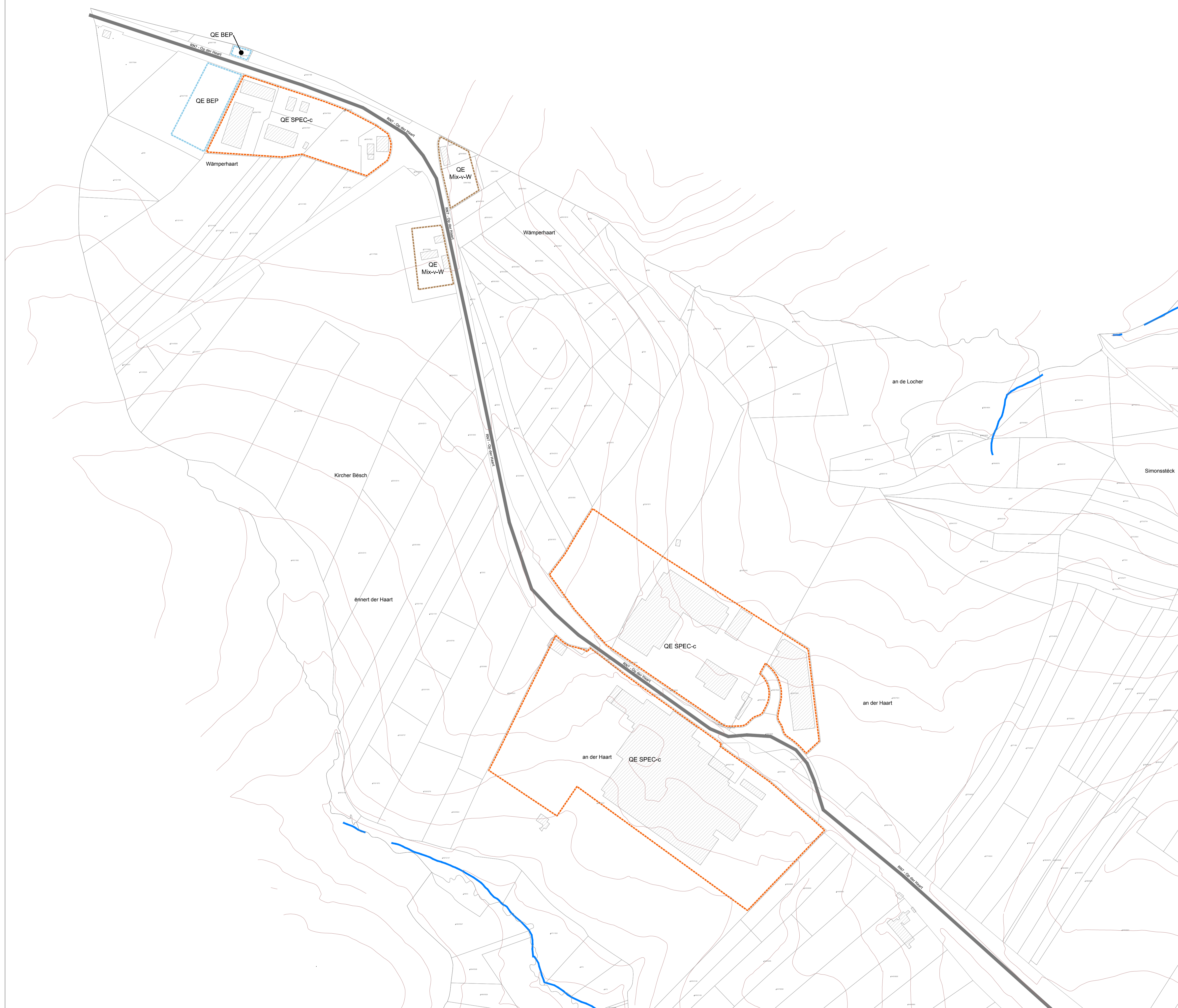
DATE : 17 NOVEMBRE 2020	DESSINE : BNG/LM	CONTRÔLE : G	ÉCHELLE : 1/2500	FORMAT : A1	DATE INDICE : -	N° INDICE : -
----------------------------	---------------------	-----------------	---------------------	----------------	--------------------	------------------

	OBJET :	Nombres de Plans :
	LEITHUM	<b>597</b>
12, avenue du Rock'n Roll L-4361 ESCH SUR ALZETTE <small>00352 21 18 18</small> <small>info@espacepaysages.lu</small>	PAP QE <b>PLAN DE DELIMITATION</b>	Avancement du projet : <b>PAP</b>
		Nombres de plans : <b>2</b>



# Projet d'Aménagement Particulier "Quartier existant"

FICHER :  
 \\SRVFILE04\DATA\EP\DOSSIERS\PAG-WEISWAMPACH-18-G-578\09\_PAP\_QE\201126-597\_EP\_PAPQE\_PG.DWG



Fond de plan

- Parcelle cadastrale/immeuble
- Coubes de niveau (source BD-LTC)
- Cours d'eau / Ruisseau (source BD-L-TC)

Limite quartiers existants de base:

- Quartier Existant HAB-1
- Quartier Existant Mix-v-GSC "Gruss Strooss Centre"
- Quartier Existant Mix-v-GSN "Gruss Strooss Nord"
- Quartier Existant Mix-v-W "Wemperhardt"
- Quartier Existant Mix-v-V "Villages"
- Quartier Existant Mix-r
- Quartier Existant BEP
- Quartier Existant SPEC-a "Artisanat"
- Quartier Existant SPEC-c "Commerces"
- Quartier Existant REC-1 - Hôtel
- Quartier Existant REC-2 - Habitations de loisirs
- Quartier Existant REC-3 - Complexe de loisirs
- Quartier Existant REC-4 - Loisirs nature
- Quartier Existant REC-5 - Loisirs
- Quartier Existant JAR

Limite quartiers existants à prescriptions particulières:

- Quartier Existant "Hannert-Kirch"

Limite Projets d'Aménagement Particulier :

- Zone soumise à PAP-NQ au PAG / PAP approuvé

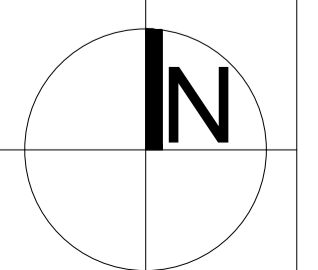
Réseaux d'infrastructures et de transport national

- Route nationale
- Chemin repris

MÂITRE DE L'OUVRAGE :  
**Administration Communale de Weiswampach**  
 Om Leempuddel  
 L-9991 Weiswampach

PROJET :  
**Projet d'Aménagement Particulier**  
**"Quartier existant"**  
**Plan de délimitation**

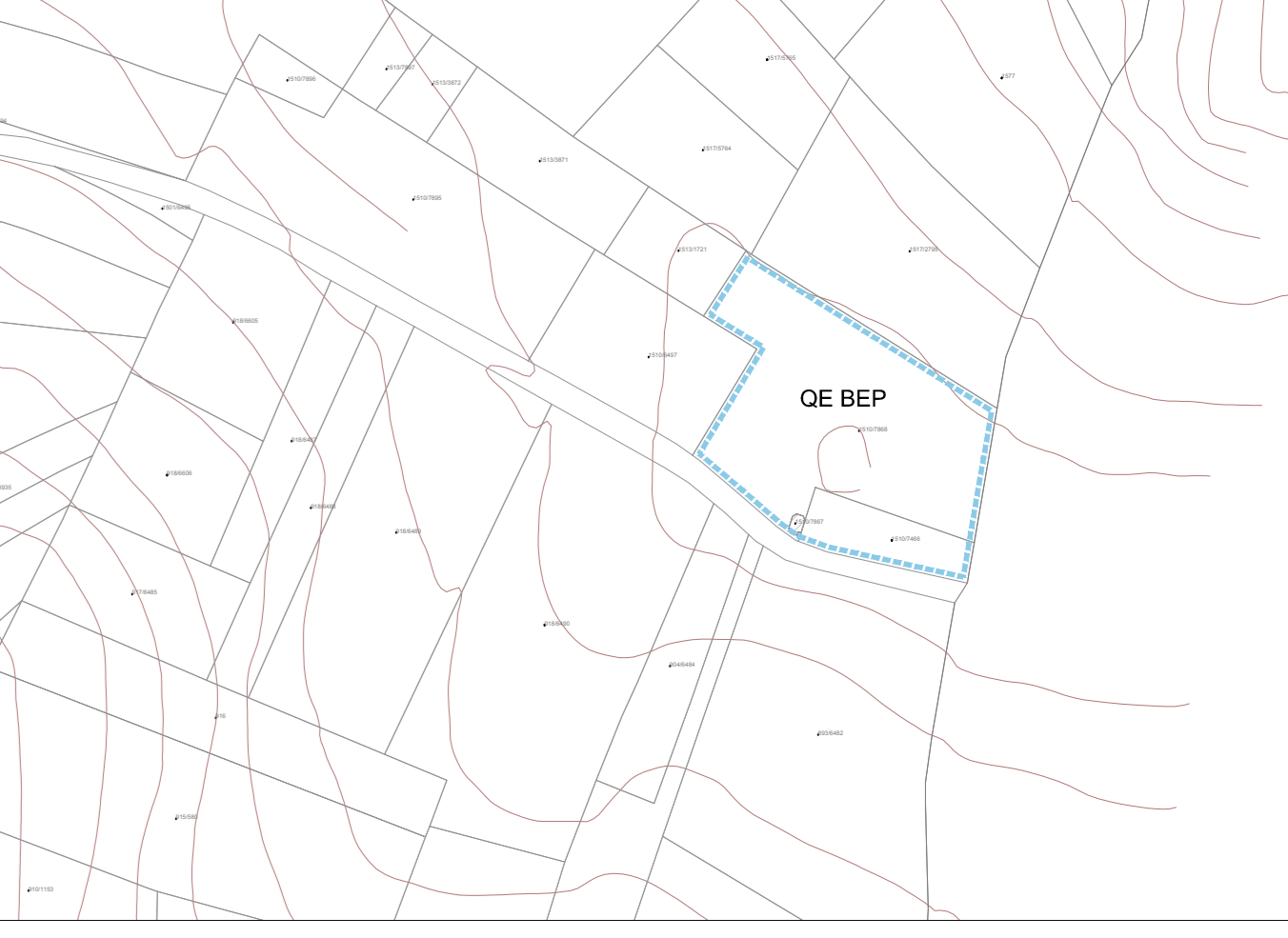
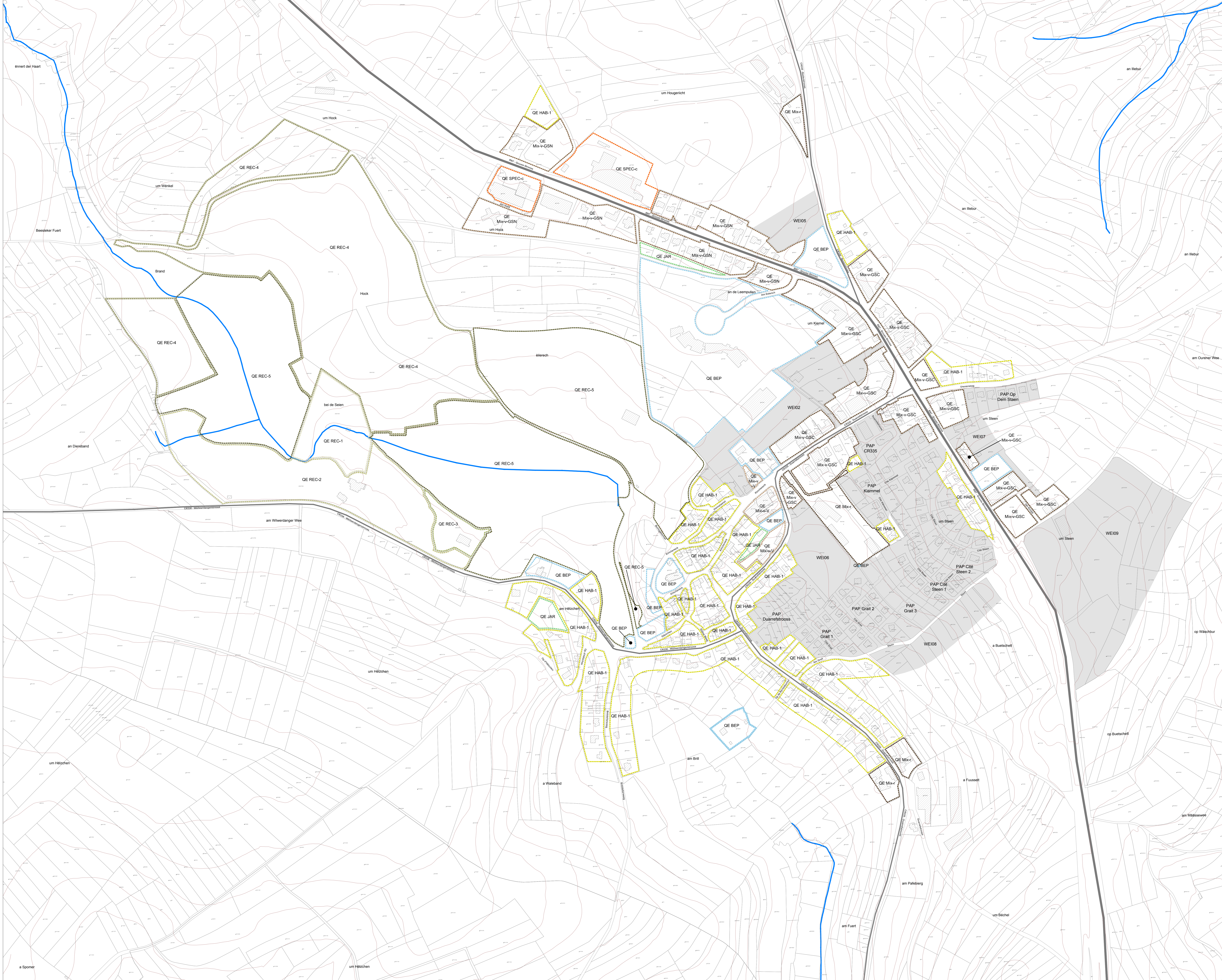
DATE : 17 NOVEMBRE 2020	DESSINE : BNG/LM	CONTRÔLE : G	ÉCHELLE : 1/2500	FORMAT : A1	DATE INDICE : -	N° INDICE : -
----------------------------	---------------------	-----------------	---------------------	----------------	--------------------	------------------



# Projet d'Aménagement Particulier "Quartier existant"

FICHER :  
 \SRVFILE04\DATA EP\DOSSIERS\PAG-WEISWAMPACH-18-G-576\09\_PAP\_QE\201126-597\_EP\_PAPQE\_PG.DWG

	OBJET :	Nombres de Plans :
	<b>WEMPERHARDT</b>  <b>PAP QE</b> <b>PLAN DE DELIMITATION</b>	<b>597</b>  Avancement du projet : <b>PAP</b> Nombres de plans : <b>3</b>



- Fond de plan**
- Parcelle cadastrale/immeuble
  - Coubes de niveau (source BD-LTC)
  - Cours d'eau / Ruisseau (source BD-L-TC)
- Limite quartiers existants de base:**
- Quartier Existant HAB-1
  - Quartier Existant Mix-v-GSN "Gruss Strooss Centre"
  - Quartier Existant Mix-v-GSN "Gruss Strooss Nord"
  - Quartier Existant Mix-v-W "Wempenhard"
  - Quartier Existant Mix-v-V "Villages"
  - Quartier Existant Mix-r
  - Quartier Existant BEP
  - Quartier Existant SPEC-a "Artisanat"
  - Quartier Existant SPEC-c "Commerces"
  - Quartier Existant REC-1 - Hôtel
  - Quartier Existant REC-2 - Habitations de loisirs
  - Quartier Existant REC-3 - Complexe de loisirs
  - Quartier Existant REC-4 - Loisirs nature
  - Quartier Existant REC-5 - Loisirs
  - Quartier Existant JAR
- Limite quartiers existants à prescriptions particulières:**
- Quartier Existant "Hannert-Kirch"
- Limite Projets d'Aménagement Particulier :**
- Zone soumise à PAP-NQ au PAG / PAP approuvé
- Réseaux d'infrastructures et de transport national**
- Route nationale
  - Chemin repris

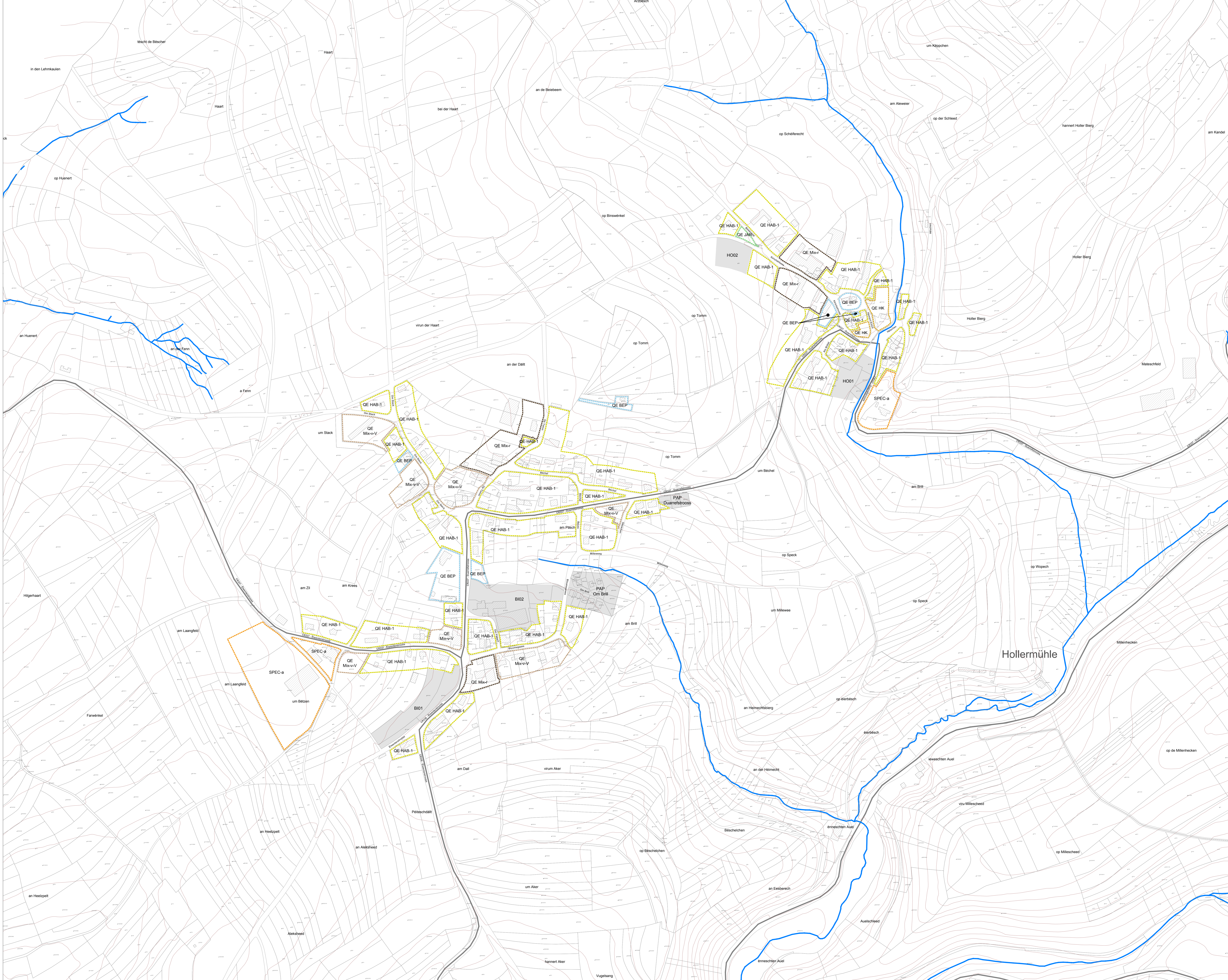
CHAQUE RÉVISION ANNULE ET REMPLACE LES PLANS PRÉCÉDENTS.  
 CE PLAN NE PEUT ÊTRE TRANSMIS À UN TIERS SANS L'AUTORISATION DE L'AUTEUR.  
 CE PLAN NE PEUT ÊTRE REPRODUIT, MÊME PARTIELLEMENT, SOUS QUELQUE FORME QUE (PHOTOCOPIE, DÉCALQUE, OU TOUTE AUTRE PROCÉDÉ) SANS L'AUTORISATION DE L'AUTEUR.

© ORIGINE CADASTRE. DROITS RÉSERVÉS À L'ÉTAT DU GRAND DUCHÉ DE LUXEMBOURG (2019)  
 COPIE ET REPRODUCTION INTERDITES

MATRE DE L'OUVRAGE:  
**Administration Communale de Weiswampach**  
 Om Leempudde  
 L-9991 Weiswampach

PROJET:  
**Projet d'Aménagement Particulier**  
**"Quartier existant"**  
**Plan de délimitation**

DATE: 17 NOVEMBRE 2020    DESSINE: BNG/LM    CONTRÔLE: G    ECHELLE: 1/2 500    FORMAT: A0    DATE INDEX: -    N° INDEX: -



- Fond de plan**
- Parcelle cadastrale/immeuble
  - Coubes de niveau (source BD-LTC)
  - Cours d'eau / Ruisseau (source BD-L-TC)
- Limite quartiers existants de base:**
- QE HAB-1
  - Quartier Existant Mix-v-GSN "Gruss Strooss Centre"
  - Quartier Existant Mix-v-GSN "Gruss Strooss Nord"
  - Quartier Existant Mix-v-W "Wemperhardt"
  - Quartier Existant Mix-v-V "Villages"
  - Quartier Existant Mix-r
  - Quartier Existant BEP
  - Quartier Existant SPEC-a "Artisanat"
  - Quartier Existant SPEC-C "Commerces"
  - Quartier Existant REC-1 - Hôtel
  - Quartier Existant REC-2 - Habitats de loisirs
  - Quartier Existant REC-3 - Complexe de loisirs
  - Quartier Existant REC-4 - Loisirs nature
  - Quartier Existant REC-5 - Loisirs
  - Quartier Existant JAR
- Limite quartiers existants à prescriptions particulières:**
- QE HK
  - Quartier Existant "Hannert-Kirch"
- Limite Projets d'Aménagement Particulier :**
- Zone soumise à PAP-NQ au PAG / PAP approuvé
- Réseaux d'infrastructures et de transport national**
- Route nationale
  - Chemin repris

CHACQUE RÉVISION ANNULE ET REMPLACE LES PLANS PRÉCÉDENTS.  
 CE PLAN NE PEUT ÊTRE TRANSMIS À UN TIERS SANS L'AUTORISATION DE L'AUTEUR.  
 CE PLAN NE PEUT ÊTRE REPRODUIT, MÊME PARTIELLEMENT, SOUS QUELQUE FORME QUE (PHOTOCOPIE, DÉCALQUE, OU TOUTE AUTRE PROCÉDÉ) SANS L'AUTORISATION DE L'AUTEUR.

© ORIGINE CADASTRE; DROITS RÉSERVÉS À L'ÉTAT DU GRAND DUCHÉ DE LUXEMBOURG (2019)  
 COPIE ET REPRODUCTION INTERDITES

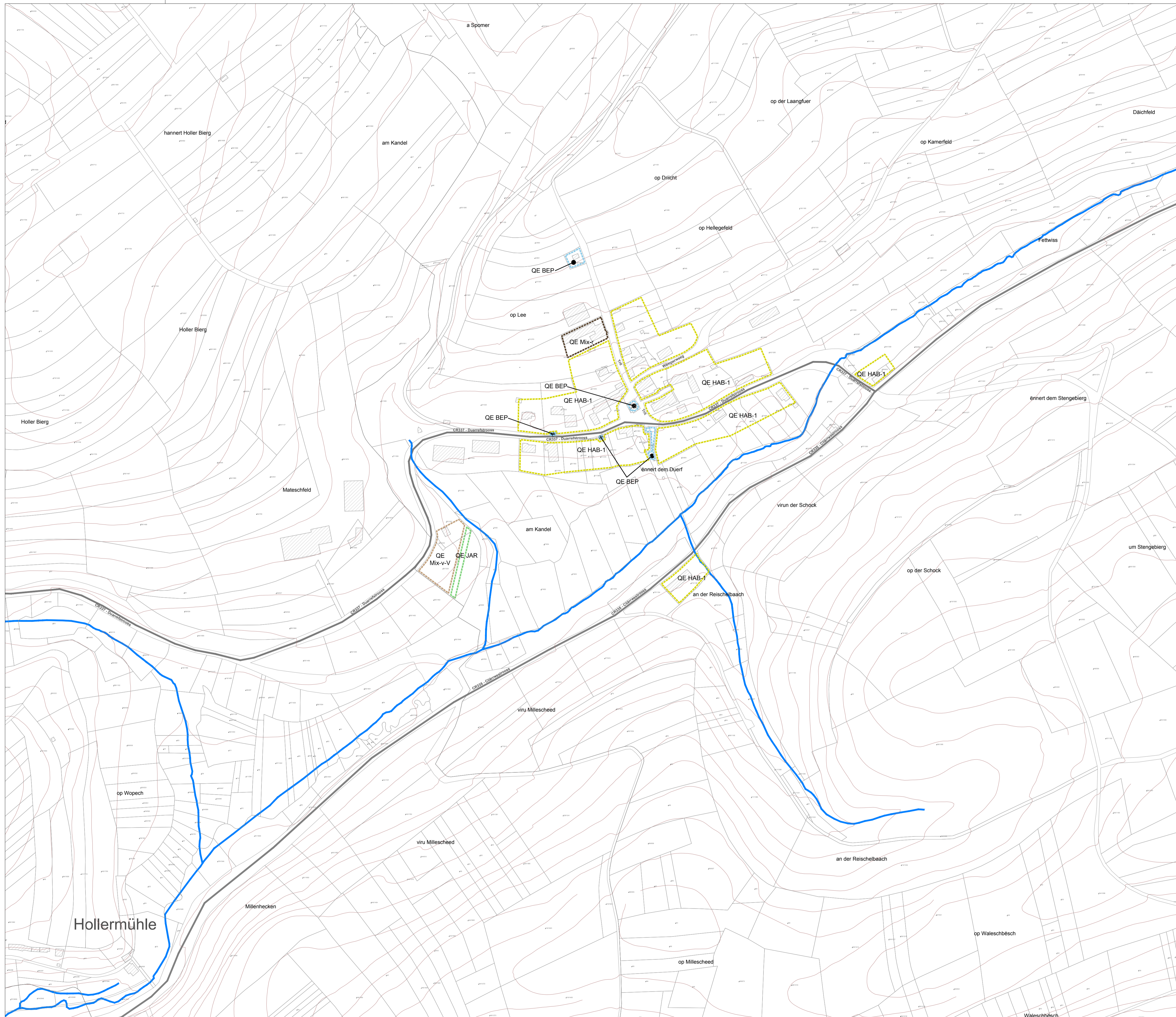
MATRE DE L'OUVRAGE :

**Administration Communale de Weiswampach**  
**Om Leempudde**  
**L-9991 Weiswampach**

PROJET :

**Projet d'Aménagement Particulier**  
**"Quartier existant"**  
**Plan de délimitation**

DATE : 17 NOVEMBRE 2020    DESSIN : BNG/LM    CONTRÔLE : G    ÉCHELLE : 1/2 500    FORMAT : A0    DATE INDEX : -    N° INDEX : -



### Fond de plan

- Parcellaire cadastrale/immeuble
- Coubes de niveau (source BD-LTC)
- Cours d'eau / Ruisseau (source BD-L-TC)

### Limite quartiers existants de base:

- Quartier Existant HAB-1
- Quartier Existant Mix-v-GSC "Gruess Strooss Centre"
- Quartier Existant Mix-v-GSN "Gruess Strooss Nord"
- Quartier Existant Mix-v-W "Wemperhardt"
- Quartier Existant Mix-v-V "Villages"
- Quartier Existant Mix-r
- Quartier Existant BEP
- Quartier Existant SPEC-a "Artisanat"
- Quartier Existant SPEC-c "Commerces"
- Quartier Existant REC-1 - Hôtel
- Quartier Existant REC-2 - Habitations de loisirs
- Quartier Existant REC-3 - Complexe de loisirs
- Quartier Existant REC-4 - Loisirs nature
- Quartier Existant REC-5 - Loisirs
- Quartier Existant JAR

### Limite quartiers existants à prescriptions particulières:

- Quartier Existant "Hannert-Kirch"

### Limite Projets d'Aménagement Particulier :

- Zone soumise à PAP-NQ au PAG / PAP approuvé

### Réseaux d'infrastructures et de transport national

- Route nationale
- Chemin repris

#### MÂITRE DE L'OUVRAGE :

Administration Communale de Weiswampach  
Om Leempuddel  
L-9991 Weiswampach

#### PROJET :

Projet d'Aménagement Particulier  
"Quartier existant"  
Plan de délimitation

DATE :	DESSINE :	CONTRÔLE :	ÉCHELLE :	FORMAT :	DATE INDICE :	N° INDICE :
17 NOVEMBRE 2020	BNG/LM	G	1/2500	A1	-	-

#### ESPACE PAYSAGES

12, avenue du Rock'n Roll  
L-4361 ESCH SUR ALZETTE  
00352 71 18  
info@espacepaysages.lu

#### OBJET :

BREIDFELD  
PAP QE  
PLAN DE DELIMITATION

#### Numéro de Projet :

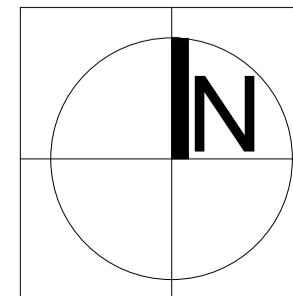
597

#### Avancement du projet :

PAP

#### Numéro de plan :

6



# Projet d'Aménagement Particulier "Quartier existant"

FICHER : \\SRVFILE04\DATA\EP\DOSSIERS\PAG-WEISWAMPACH-18-G-578\09\_PAP\_QE\201126-597\_EP\_PAPQE\_PG.DWG