



# **Règlement de circulation de la Commune de WEISWAMPACH**



# ADMINISTRATION COMMUNALE DE WEISWAMPACH

## EXTRAIT du registre aux délibérations du Conseil Communal

Séance du 16.01.2018

Point de l'ordre du jour No. : 7  
Reg : 22/2018

Séance publique du : 16.01.2018  
Date de l'annonce publique de la séance: 09.01.2018  
Date de la convocation des conseiller : 09.01.2018

Présents M.M. : RINNEN Henri, bourgmestre  
MORN Norbert et DECKENBRUNNEN Michel, échevins  
JOHANNIS-HAMER Marie-Paule, FABER Anita, VESQUE Jos, REULAND  
Ambroise, PATZ Danièle et GEIBEN Vincent, conseillers  
LAUGS Nadine, secrétaire

Absents : a) excusés  
b) sans motif :

### Objet: Modification du Règlement de circulation de la commune de Weiswampach : Approbation

Le Conseil communal,

Vu la loi modifiée et complétée du 14 février 1955 concernant la réglementation de la circulation sur toutes les voies publiques;

Vu la loi communale du 13 décembre 1988 telle qu'elle a été modifiée par la suite;

Vu l'arrêté grand-ducal modifié du 23 novembre 1955 portant règlement de la circulation sur toutes les voies publiques;

Vu le règlement communal modifié du 21 décembre 1999, dûment approuvé par Monsieur le Ministre du Transport le 16 février 2000 et par Monsieur le Ministre de l'Intérieur le 18 février 2000 No. 322/99/CR, concernant la réglementation de la circulation sur le territoire de la Commune de Weiswampach;

Décide à l'unanimité des membres présents

- d'approuver le nouveau règlement de circulation de la commune de Weiswampach tel qu'il est annexé à la présente délibération et de laquelle il fait partie;
- d'abroger le règlement communal du 21 décembre 1999, dûment approuvé par l'autorité supérieure, concernant la réglementation de la circulation sur le territoire de la Commune de Weiswampach;
- de prier l'autorité supérieure de bien vouloir donner son attache à la présente.

Pour extrait conforme  
Weiswampach, le 17.01.2018  
Le Bourgmestre, La Secrétaire,

# Table des matières

## **Chapitre 1<sup>er</sup>   Objet**

## **Chapitre 2   Circulation - Interdictions et restrictions**

### **1<sup>ère</sup> Section   Accès interdit**

*Art. 2/1/1 Accès interdit*

### **2<sup>e</sup> Section   Circulation interdite dans les deux sens**

*Art. 2/2/1 Circulation interdite dans les deux sens*

*Art. 2/2/2 Circulation interdite dans les deux sens, excepté cycles*

*Art. 2/2/3 Circulation interdite dans les deux sens, excepté cycles, tracteurs et machines automotrices*

*Art. 2/2/4 Circulation interdite dans les deux sens, enneigement ou verglas*

*Art. 2/2/5 Circulation interdite dans les deux sens, excepté autobus/autocars*

### **3<sup>e</sup> Section   Accès interdit à une certaine catégorie de véhicules ou d'usagers**

*Art. 2/3/1 Accès interdit aux camions, excepté riverains et fournisseurs*

*Art. 2/3/2 Accès interdit aux véhicules ayant une longueur supérieure à 10 mètres*

### **4<sup>e</sup> Section   Interdiction de tourner**

*Art. 2/4/1 Interdiction de tourner*

### **5<sup>e</sup> Section   Interdiction de dépassement**

*Art. 2/5/1 Interdiction de dépassement*

## **Chapitre 3   Circulation – Obligations**

*Art. 3/1/1 Direction obligatoire*

*Art. 3/2/1 Intersection à sens giratoire obligatoire*

*Art. 3/3/1 Chemin obligatoire pour cyclistes et piétons*

*Art. 3/4/1 Passage pour piétons*

## **Chapitre 4   Circulation – Priorités**

*Art. 4/1/1 Céder le passage*

*Art. 4/2/1 Arrêt*

*Art. 4/3/1 Priorité à la circulation venant en sens inverse*

*Art. 4/4/1 Signaux colorés lumineux*

## **Chapitre 5   Arrêt, stationnement et parcage - interdictions et limitations**

### **1<sup>ère</sup> Section   Stationnement et parcage - disposition générale**

*Art. 5/1/1 Stationnement et parcage - disposition générale*

### **2<sup>e</sup> Section   Stationnement interdit**

*Art. 5/2/1 Stationnement interdit*

### **3<sup>e</sup> Section   Arrêt et stationnement interdits**

*Art. 5/5/1 Arrêt et stationnement interdits*

### **4<sup>e</sup> Section   Parking**

*Art. 5/4/1 Parking*

### **5<sup>e</sup> Section   Arrêt d'autobus**

*Art. 5/5/1 Arrêt d'autobus*

## **Chapitre 6**    **Dispositions finales**

*Art. 6/1 Disposition pénale*

*Art. 6/2 Disposition abrogatoires*

# **SECTION I**

## **DISPOSITIONS GÉNÉRALES**

Chapitre 1 <sup>er</sup>	OBJET .....	4
Chapitre 2	CIRCULATION – Interdictions et restrictions .....	5
Chapitre 3	CIRCULATION – Obligations .....	9
Chapitre 4	CIRCULATION – Priorités .....	11
Chapitre 5	ARRÊT, STATIONNEMENT ET PARCAGE – Interdictions et limitations .....	13
Chapitre 6	DISPOSITIONS FINALES .....	15

## **Chapitre 1<sup>er</sup>    OBJET**

Le présent règlement a pour objet de régler la circulation sur les voies publiques et sur les voies publiques de la Commune de WEISWAMPACH. Il porte sur l'ensemble des voies situées en agglomération et sur la voirie communale située hors agglomération.

Il comporte les dispositions générales reprises aux articles ci-après.

Les dispositions particulières sont annexées au présent règlement dont ils font partie intégrante.


## Chapitre 2 CIRCULATION - INTERDICTIONS ET RESTRICTIONS

### 1<sup>re</sup> Section ACCÈS INTERDIT

#### Article 2/1/1 Accès interdit

Pour les voies énumérées à la section II et se référant à l'article 2/1/1, l'accès aux tronçons désignés est interdit aux conducteurs de véhicules et d'animaux dans le sens indiqué. Lesdits tronçons sont uniquement accessibles par la direction opposée. Dans des cas exceptionnels, il peut être dérogé à cette prescription par un panneau additionnel renseignant les véhicules auxquels cette interdiction ne s'applique pas.

Cette réglementation est indiquée dans le sens interdit par le signal **C,1a** 'accès interdit' et, dans le sens opposé, par le signal E,13a ou E,13b 'voie à sens unique'.




### 2<sup>e</sup> Section CIRCULATION INTERDITE DANS LES DEUX SENS

#### Article 2/2/1 Circulation interdite dans les deux sens

Pour les voies énumérées à la section II et se référant à l'article 2/2/1, l'accès aux tronçons désignés est interdit dans les deux sens aux conducteurs de véhicules et d'animaux, à l'exception des riverains et de leurs fournisseurs.


Cette réglementation est indiquée par le signal **C,2** 'circulation interdite dans les deux sens'.



#### Article 2/2/2 Circulation interdite dans les deux sens, excepté cycles

Pour les voies énumérées à la section II et se référant à l'article 2/2/2, l'accès aux tronçons désignés est interdit dans les deux sens aux conducteurs de véhicules et d'animaux, à l'exception des riverains et de leurs fournisseurs ainsi que des conducteurs de cycles. Pour les tronçons pourvus de la mention "patins à roulettes autorisés", l'accès dans les deux sens est autorisé aux piétons utilisant des dispositifs à roues fixés aux pieds ou comportant une planche servant de support.

Cette réglementation est indiquée par le signal **C,2** 'circulation interdite dans les deux sens' complété par un panneau additionnel portant l'inscription "excepté" suivie du symbole du cycle ainsi que, le cas échéant, par un panneau additionnel portant le symbole des patins à roulettes suivi de l'inscription "autorisé".




ou



### **Article 2/2/3 Circulation interdite dans les deux sens, excepté cycles, tracteurs et machines automotrices**

Pour les voies énumérées à la section II et se référant à l'article 2/2/3, l'accès aux tronçons désignés est interdit dans les deux sens aux conducteurs de véhicules et d'animaux, à l'exception des riverains, de leurs fournisseurs et des conducteurs de cycles ainsi que des conducteurs de tracteurs et de machines automotrices.

Cette réglementation est indiquée par le signal **C,2** 'circulation interdite dans les deux sens' complété par un panneau additionnel 5a portant l'inscription "excepté" suivie des symboles du cycle et du tracteur ainsi que, le cas échéant, par un panneau additionnel 6b.




ou



### **Article 2/2/4 Circulation interdite dans les deux sens, enneigement ou verglas**

Pour les voies énumérées à la section II et se référant à l'article 2/2/4, l'accès aux tronçons désignés est interdit dans les deux sens aux conducteurs de véhicules et d'animaux en cas d'enneigement ou de verglas, à l'exception des riverains et de leurs fournisseurs.

Cette réglementation est indiquée par le signal **C,2** 'circulation interdite dans les deux sens' complété par un panneau additionnel portant l'inscription "en cas de neige ou de verglas".




en cas de neige  
ou de verglas



## Article 2/2/5 Circulation interdite dans les deux sens, excepté autobus/autocars

Pour les voies énumérées à la section II et se référant à l'article 2/2/5, l'accès aux tronçons désignés est interdit dans les deux sens aux conducteurs de véhicules et d'animaux, à l'exception des riverains, de leurs fournisseurs et de véhicules des services de transports publics et de véhicules effectuant le ramassage scolaire.

Cette réglementation est indiquée par le signal **C,2** 'circulation interdite dans les deux sens' complété par un panneau additionnel portant l'inscription "excepté" suivie du symbole de l'autobus/autocar.



## 3<sup>e</sup> Section ACCÈS INTERDIT À UNE CERTAINE CATÉGORIE DE VÉHICULES OU D'USAGERS

### Article 2/3/1 Accès interdit aux camions, excepté riverains et fournisseurs

Pour les voies énumérées à la section II et se référant à l'article 2/3/1, l'accès aux tronçons désignés est interdit dans le ou les sens indiqués aux conducteurs de véhicules automoteurs destinés au transport de choses et dont la masse maximale autorisée dépasse 3,5 tonnes, à l'exception des riverains et de leurs fournisseurs.

Cette réglementation est indiquée par le signal **C,3e** 'accès interdit aux conducteurs de véhicules automoteurs destinés au transport de choses' portant l'inscription "3,5t" et complété par un panneau additionnel 5a portant l'inscription "excepté riverains et fournisseurs".



### Article 2/3/2 Accès interdit aux véhicules ayant une longueur supérieure à dix mètres

Pour les voies énumérées à la section II et se référant à l'article 2/3/2, l'accès aux tronçons désignés est interdit dans le ou les sens indiqués aux véhicules ayant une longueur supérieure à dix mètres.

Cette réglementation est indiquée par le signal **C,9** 'accès interdit aux véhicules ou ensemble de véhicules automoteurs ayant une longueur supérieure à dix mètres'.



## 4<sup>e</sup> Section INTERDICTION DE TOURNER

### Article 2/4/1 Interdiction de tourner

Sur les voies énumérées à la section II et se référant à l'article 2/4/1, il est, aux endroits désignés, interdit aux conducteurs de véhicules et d'animaux de tourner, selon le cas, à gauche ou à droite dans les voies indiquées.

Cette réglementation est indiquée, selon le cas, par le signal **C,11a** 'interdiction de tourner à gauche' ou par le signal **C,11b** 'interdiction de tourner à droite'.



ou



## 5<sup>e</sup> Section INTERDICTION DE DÉPASSEMENT

### Article 2/5/1 Interdiction de dépassement

Sur les voies énumérées à la section II et se référant à l'article 2/5/1, il est, aux endroits désignés, interdit aux conducteurs de véhicules automoteurs de dépasser des véhicules automoteurs autres que des motocycles à deux roues sans side-car et des cyclomoteurs à deux roues.

Cette réglementation est indiquée par le signal **C,13aa** 'interdiction de dépassement'.



## Chapitre 3 CIRCULATION - OBLIGATIONS


### Article 3/1/1 Direction obligatoire

Sur les voies énumérées à la section II et se référant à l'article 3/1/1, les conducteurs de véhicules et d'animaux doivent, aux endroits désignés, suivre obligatoirement selon la ou les directions dans lesquelles sont dirigées les flèches. Cette réglementation est indiquée par le signal **D,1a** 'direction obligatoire' adapté.



### Article 3/2/1 Intersection à sens giratoire obligatoire


Sur les voies énumérées à la section II et se référant à l'article 3/2/1, les conducteurs de véhicules et d'animaux doivent, aux endroits désignés, suivre le sens indiqué par les flèches du signal. Cette réglementation est indiquée par le signal **D,3** 'intersection à sens giratoire obligatoire'.



### Article 3/3/1 Chemin obligatoire pour cyclistes et piétons

Pour les voies énumérées à la section II et se référant à l'article 3/3/1, l'accès aux tronçons désignés est réservé aux piétons et aux conducteurs de cycles. L'accès en est interdit aux conducteurs d'autres véhicules et aux conducteurs d'animaux. Le cas échéant, les piétons et conducteurs de cycles sont tenus d'emprunter la partie du chemin qui leur est réservée conformément aux indications du signal. Ils doivent emprunter le chemin pour cyclistes et piétons si celui-ci longe une chaussée ou un chemin pour cavaliers et va dans la même direction, sans préjudice de l'article 104 modifié du Code de la route. Pour les tronçons pourvus de la mention "patins à roulettes autorisés", l'accès est autorisé aux piétons utilisant des dispositifs à roues fixés aux pieds ou comportant une planche servant de support.

Cette réglementation est indiquée, selon le cas, par le signal **D,5a** ou **D,5b** 'chemin obligatoire pour cyclistes et piétons' complété, le cas échéant, par un panneau additionnel **6b** portant le symbole des patins à roulettes suivi de l'inscription "autorisé".



ou

### **Article 3/4/1 Passage pour piétons**

Sur les voies énumérées à la section II et se référant à l'article 3/4/1, un passage pour piétons est aménagé aux endroits désignés. Le symbole est inversé lorsque le signal est répété du côté gauche de la chaussée.


Cette réglementation est indiquée par le signal **E,11a** 'passage pour piétons' et par un marquage au sol conforme à l'article 110 modifié du Code de la route.



## Chapitre 4 CIRCULATION - PRIORITÉS

### Article 4/1/1 Céder le passage

Sur les voies énumérées à la section II et se référant à l'article 4/1/1, les conducteurs de véhicules et d'animaux doivent, aux intersections avec les voies désignées, céder le passage aux conducteurs qui circulent dans les deux sens sur celles-ci. Cette réglementation est indiquée sur les voies non prioritaires par le signal **B,1** 'céder le passage'.



### Article 4/2/1 Arrêt

Sur les voies énumérées à la section II et se référant à l'article 4/2/1, les conducteurs de véhicules et d'animaux doivent, aux intersections avec les voies désignées, marquer l'arrêt et céder le passage aux conducteurs qui circulent dans les deux sens sur celles-ci.


Cette réglementation est indiquée sur les voies non prioritaires par le signal **B,2a** 'arrêt'.



### Article 4/3/1 Priorité à la circulation venant en sens inverse


Sur les voies énumérées à la section II et se référant à l'article 4/3/1, les conducteurs de véhicules et d'animaux circulant dans le sens indiqué doivent, aux endroits désignés, céder le passage aux conducteurs venant en sens inverse.

Cette réglementation est indiquée dans le sens non prioritaire par le signal **B,5** 'priorité à la circulation venant en sens inverse' et, en sens inverse, par le signal B,6 'priorité par rapport à la circulation venant en sens inverse'.



### Article 4/4/1 Signaux colorés lumineux

Sur les voies énumérées à la section II et se référant à l'article 4/4/1, la circulation des véhicules, animaux et piétons est réglée aux endroits désignés par des signaux colorés lumineux conformes à l'article 109 modifié du Code de la route.



# Chapitre 5 ARRÊT, STATIONNEMENT ET PARCAGE - INTERDICTIONS ET LIMITATIONS

## 1<sup>re</sup> Section STATIONNEMENT ET PARCAGE - DISPOSITION GÉNÉRALE

### Article 5/1/1 Stationnement et parcage – disposition générale


Sur les voies énumérées à la section II et se référant à l'article 5/1/1, le stationnement et le parcage sans déplacement du véhicule au-delà d'une durée de 48 heures sont interdits aux endroits désignés, sans préjudice des dispositions concernant les interdictions de stationnement et le stationnement et le parcage à durée limitée. Section

## 2<sup>e</sup> Section STATIONNEMENT INTERDIT

### Article 5/2/1 Stationnement interdit

Sur les voies énumérées à la section II et se référant à l'article 5/2/1, le stationnement est interdit du côté désigné de la chaussée.

Cette réglementation est indiquée par le signal **C,18** 'stationnement interdit'. 3<sup>e</sup> Section



## 3<sup>e</sup> Section ARRÊT ET STATIONNEMENT INTERDITS

### Article 5/3/1 Arrêt et stationnement interdits

Sur les voies énumérées à la section II et se référant à l'article 5/3/1, l'arrêt et le stationnement sont interdits du côté désigné de la chaussée.

Cette réglementation est indiquée par le signal **C,19** 'arrêt et stationnement interdits'.



## 4<sup>e</sup> Section PARKING / PARKING-RELAIS

### Article 5/4/1 Parking / Parking-relais

Les endroits énumérés à la section II et se référant à l'article 5/4/1 sont considérés comme parkings ou parking-relais. Auxdits endroits le parcage est autorisé à toutes les catégories de véhicules.

Cette réglementation est indiquée par les signaux **E,23** 'parking' ou **E,23a** 'parking couvert' ou par les signaux **E,23b**, **E,23c** ou **E,23d** 'parking-relais'.



**Article 5/5/1 Arrêt d'autobus**

Sur les voies énumérées à la section II et se référant à l'article 5/5/1, un arrêt d'autobus est aménagé aux endroits désignés. Cette réglementation est indiquée par le signal E,19 'arrêt d'autobus'.



## **Chapitre 6      Disposition finales**

### ***Article 6/1/1 Disposition pénale***

Les infractions aux dispositions du présent règlement sont punies conformément aux dispositions de l'article 7 modifié de la loi du 14 février 1955 concernant la réglementation de la circulation sur toutes les voies publiques, tel que cet article a été amendé par la loi du 13 juin relative au régime des peines.

### ***Article 6/2/1 Disposition abrogatoire***

Le règlement de circulation du 21 décembre 1999, tel qu'il a été modifié et complété dans la suite, est abrogé.



## **SECTION II**

### **DISPOSITIONS PARTICULIÈRES**

Beiler / Kaesfurt .....	17
Binsfeld / Maulusmühle / Kleemühle / Rossmühle .....	39
Breidfeld .....	85
Holler .....	101
Leithum .....	117
Weiswampach / Kaesfurt / Lausdorn / Wemperhardt .....	132

# BEILER

Duarrefstrooss (CR 335) .....	17
Hasselt (CV 2) .....	18
Molschenderweeg (CV 4) .....	19
Om Béchel (CV 3) .....	20
Päddchen .....	21
Pällebom .....	22
CV 1 (à côté droit de la maison Duarrefstrooss 49) .....	23
CV 6 (à côté droit de la maison Duarrefstrooss 19) .....	24

## ***en dehors de l'agglomération:***



– Chemin rural 1 (vers Hasselt) .....	25
– Chemin rural 2 (vers Schiebach) .....	26
– Chemin rural 3 (vers Pällebam) .....	27
– Chemin rural 4 (vers Fennbour) .....	28
– Chemin rural 5 (vers Ronnwiss) .....	29
– Chemin rural 6 (vers Riller) .....	30
– Chemin rural 7 (vers Oberhausen (B)) .....	31
– Chemin rural 8 (à partir du CV 4 Molschenderweeg jusqu'à la rue "Kisfurt" CV 5) .....	32
– Chemin rural 9 (de la chapelle vers le chemin Riller) .....	33
– Chemin rural 10 (Bechel) .....	34
– Chemin rural 11 (Gesseknapp) .....	35
– Chemin rural 12 (vers Leishart) .....	36

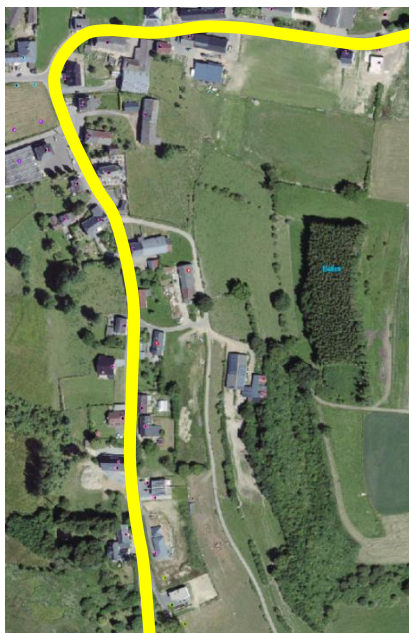
# KAESFURT

Kisfurt (CV 5 - limite section vers la rue Molschenderweeg-CV 4) .....	37
--	----

# BEILER


## Duarrefstrooss (CR 335)

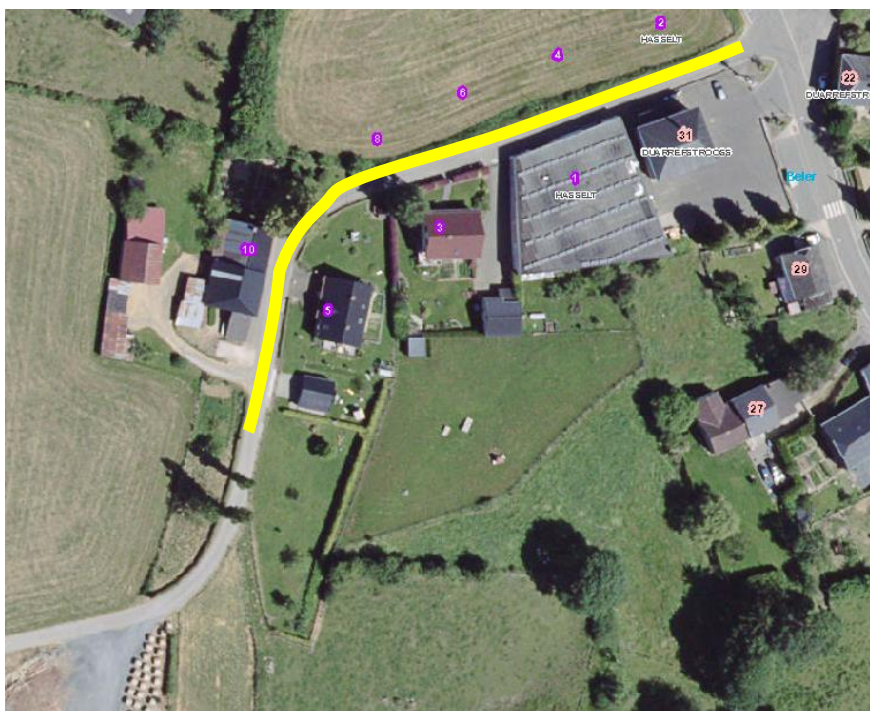
Article	Libellé	Situation	Vote C.C. Appr.min.	Signal
3/4/1	passage pour piétons	à la hauteur de l'église	<b>C.C.:</b> 16/01/2018 No. 28/2018 du registre <b>M.I.:</b> 07/05/2018 No. 322/18/CR	
5/1/1	interdiction de stationnement et de parcage sans déplacement du véhicule au-delà d'une durée de 48 heures	sur toute la longueur, des deux côtés de la rue	<b>C.C.:</b> 16/01/2018 No. 28/2018 du registre <b>M.I.:</b> 07/05/2018 No. 322/18/CR	
5/5/1	arrêt d'autobus	des 2 côtés <ul style="list-style-type: none"> <li>– à la hauteur               <ul style="list-style-type: none"> <li>• de la maison No.5 &lt; Op der Halt &gt;</li> <li>• de la maison No. 45 &lt; Beim Krécks &gt;</li> </ul> </li> <li>– devant               <ul style="list-style-type: none"> <li>• maison No. 31 &lt; Bei der aler Schull &gt;</li> </ul> </li> </ul>	<b>C.C.:</b> 16/01/2018 No. 28/2018 du registre <b>M.I.:</b> 07/05/2018 No. 322/18/CR	



# BEILER




## Hasselt (cv 2)

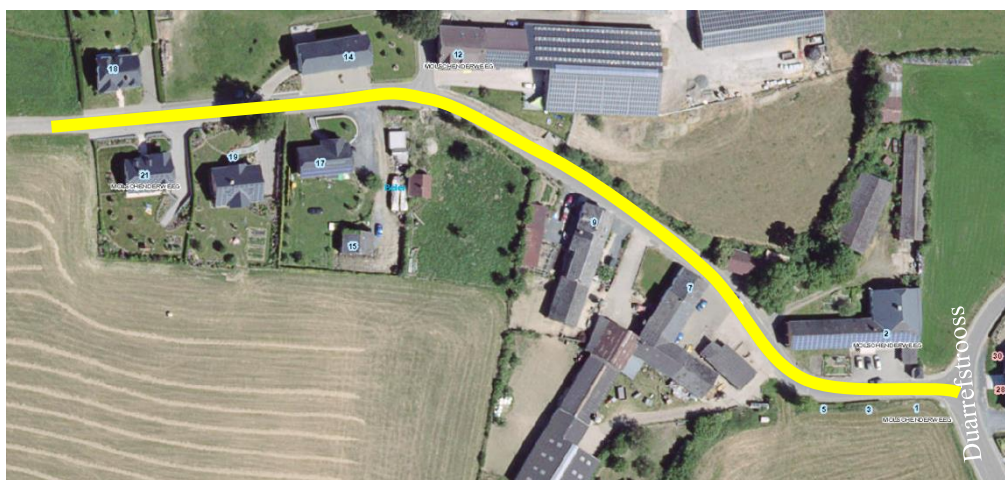
Article	Libellé	Situation	Vote C.C. Appr. min.	Signal
4/1/1	céder le passage	à l'intersection avec la rue "Duarrefstrooss" (CR 335)	<b>C.C.:</b> 16/01/2018 No. 28/2018 du registre <b>M.I.:</b> 07/05/2018 No. 322/18/CR	
5/1/1	interdiction de stationnement et de parcage sans déplacement du véhicule au-delà d'une durée de 48 heures	sur toute la longueur, des deux côtés de la rue	<b>C.C.:</b> 16/01/2018 No. 28/2018 du registre <b>M.I.:</b> 07/05/2018 No. 322/18/CR	



# BEILER


## Molschenderweeg (cv 4)

Article	Libellé	Situation	Vote C.C. Appr.min.	Signal
2/3/1	accès interdit dans les deux sens aux véhicules automoteurs destinés au transport de choses et dont la masse maximale autorisée dépasse 3,5 tonnes, à l'exception des riverains et de leurs fournisseurs	sur toute la longueur	C.C.: 16/01/2018 No. 28/2018 du registre M.I.: 07/05/2018 No. 322/18/CR	
4/1/1	céder le passage	à l'intersection avec la rue "Duarrefstrooss" (CR 335)	C.C.: 16/01/2018 No. 28/2018 du registre M.I.: 07/05/2018 No. 322/18/CR	
5/1/1	interdiction de stationnement et de parcage sans déplacement du véhicule au-delà d'une durée de 48 heures	sur toute la longueur, des deux côtés de la rue	C.C.: 16/01/2018 No. 28/2018 du registre M.I.: 07/05/2018 No. 322/18/CR	
5/5/1	arrêt d'autobus	<ul style="list-style-type: none"> <li>à la hauteur <ul style="list-style-type: none"> <li>de la maison No. 18 &lt; Op Molschend &gt;</li> </ul> </li> </ul>	C.C.: 16/01/2018 No. 28/2018 du registre M.I.: 07/05/2018 No. 322/18/CR	



# BEILER


## Om Béchel (cv 3)

Article	Libellé	Situation	Vote C.C. Appr.min.	Signal
4/1/1	céder le passage	à l'intersection avec la rue "Duarrefstrooss" (CR 335)	<b>C.C.:</b> 16/01/2018 No. 28/2018 du registre <b>M.I.:</b> 07/05/2018 No. 322/18/CR	
5/1/1	interdiction de stationnement et de parage sans déplacement du véhicule au-delà d'une durée de 48 heures	sur toute la longueur, des deux côtés de la rue	<b>C.C.:</b> 16/01/2018 No. 28/2018 du registre <b>M.I.:</b> 07/05/2018 No. 322/18/CR	



# BEILER


# Päddchen

Article	Libellé	Situation	Vote C.C. Appr.min.	Signal
4/1/1	céder le passage	à l'intersection avec - la rue "Duarrefstrooss" (CR 335) - la rue "Om Béchel" (CV 3)	<b>C.C.:</b> 16/01/2018 No. 28/2018 du registre <b>M.I.:</b> 07/05/2018 No. 322/18/CR	
5/1/1	interdiction de stationnement et de parcage sans déplacement du véhicule au-delà d'une durée de 48 heures	sur toute la longueur, des deux côtés de la rue	<b>C.C.:</b> 16/01/2018 No. 28/2018 du registre <b>M.I.:</b> 07/05/2018 No. 322/18/CR	



## BEILER

# Pällemboom


Article	Libellé	Situation	Vote C.C. Appr.min.	Signal
4/1/1	céder le passage	à l'intersection avec la rue "Duarrefstrooss" (CR 335)	<b>C.C.:</b> 16/01/2018 No. 28/2018 du registre <b>M.I.:</b> 07/05/2018 No. 322/18/CR	
5/1/1	interdiction de stationnement et de parcage sans déplacement du véhicule au-delà d'une durée de 48 heures	sur toute la longueur, des deux côtés de la rue	<b>C.C.:</b> 16/01/2018 No. 28/2018 du registre <b>M.I.:</b> 07/05/2018 No. 322/18/CR	

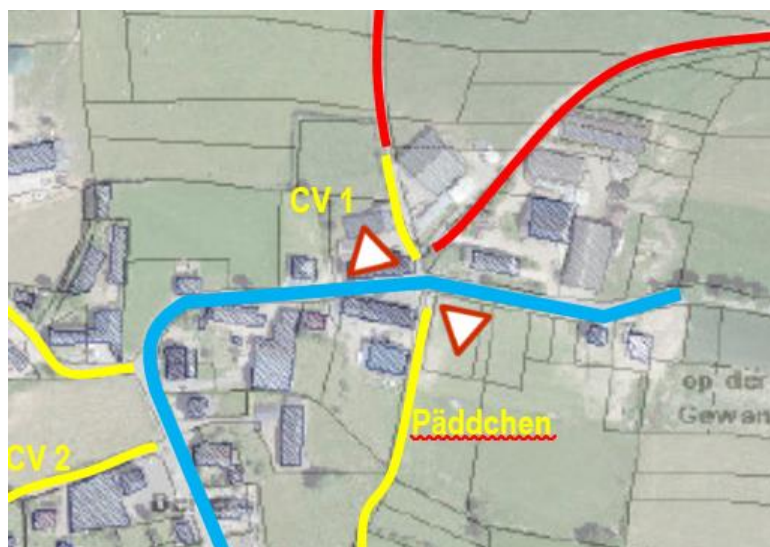




# BEILER


## CV 1 (à côté droit de la maison Duarrefstrooss 49)

Article	Libellé	Situation	Vote C.C. Appr.min.	Signal
4/1/1	céder le passage	à l'intersection avec la rue "Duarrefstrooss" (CR 335)	C.C.: 16/01/2018 No. 28/2018 du registre M.I.: 07/05/2018 No. 322/18/CR	
5/1/1	interdiction de stationnement et de parcage sans déplacement du véhicule au-delà d'une durée de 48 heures	sur toute la longueur, des deux côtés de la rue	C.C.: 16/01/2018 No. 28/2018 du registre M.I.: 07/05/2018 No. 322/18/CR	



# BEILER

## CV 6 (à côté droit de la maison Duarrefstrooss 19)

Article	Libellé	Situation	Vote C.C. Appr.min.	Signal
4/1/1	céder le passage	à l'intersection avec la rue "Duarrefstrooss" (CR 335)	C.C.: 16/01/2018 No. 28/2018 du registre M.I.: 07/05/2018 No. 322/18/CR	
5/1/1	interdiction de stationnement et de parcage sans déplacement du véhicule au-delà d'une durée de 48 heures	sur toute la longueur, des deux côtés de la rue	C.C.: 16/01/2018 No. 28/2018 du registre M.I.: 07/05/2018 No. 322/18/CR	



# BEILER

## Chemin Rural 1 (vers Hasselt)

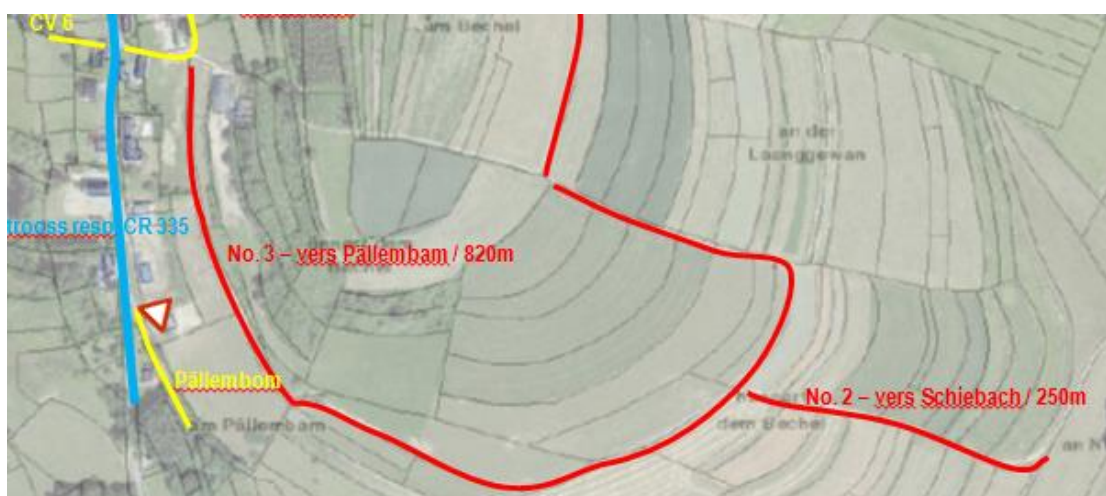
Article	Libellé	Situation	Vote C.C. Appr. min.	Signal
5/1/1	interdiction de stationnement et de parage sans déplacement du véhicule au-delà d'une durée de 48 heures	sur toute la longueur, des deux côtés de la rue	C.C.: 16/01/2018 No. 28/2018 du registre M.I.: 07/05/2018 No. 322/18/CR	



# BEILER


## Chemin Rural 2 (vers Schiebach)

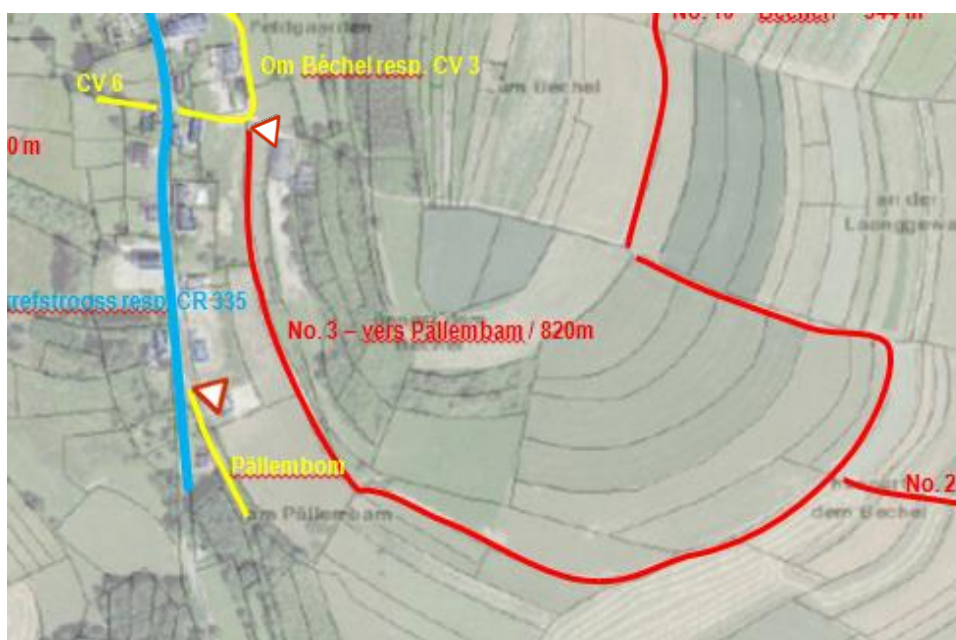
Article	Libellé	Situation	Vote C.C. Appr.min.	Signal
5/1/1	interdiction de stationnement et de parage sans déplacement du véhicule au-delà d'une durée de 48 heures	sur toute la longueur, des deux côtés de la rue	C.C.: 16/01/2018 No. 28/2018 du registre M.I.: 07/05/2018 No. 322/18/CR	



# BEILER


## Chemin Rural 3 (vers Pällebam)

Article	Libellé	Situation	Vote C.C. Appr.min.	Signal
4/1/1	céder le passage	à l'intersection avec la rue "Om Béchel" (CV 3)	<b>C.C.:</b> 16/01/2018 No. 28/2018 du registre <b>M.I.:</b> 07/05/2018 No. 322/18/CR	
5/1/1	interdiction de stationnement et de parage sans déplacement du véhicule au-delà d'une durée de 48 heures	sur toute la longueur, des deux côtés de la rue	<b>C.C.:</b> 16/01/2018 No. 28/2018 du registre <b>M.I.:</b> 07/05/2018 No. 322/18/CR	



# BEILER


## Chemin Rural 4 (vers Fennbour)

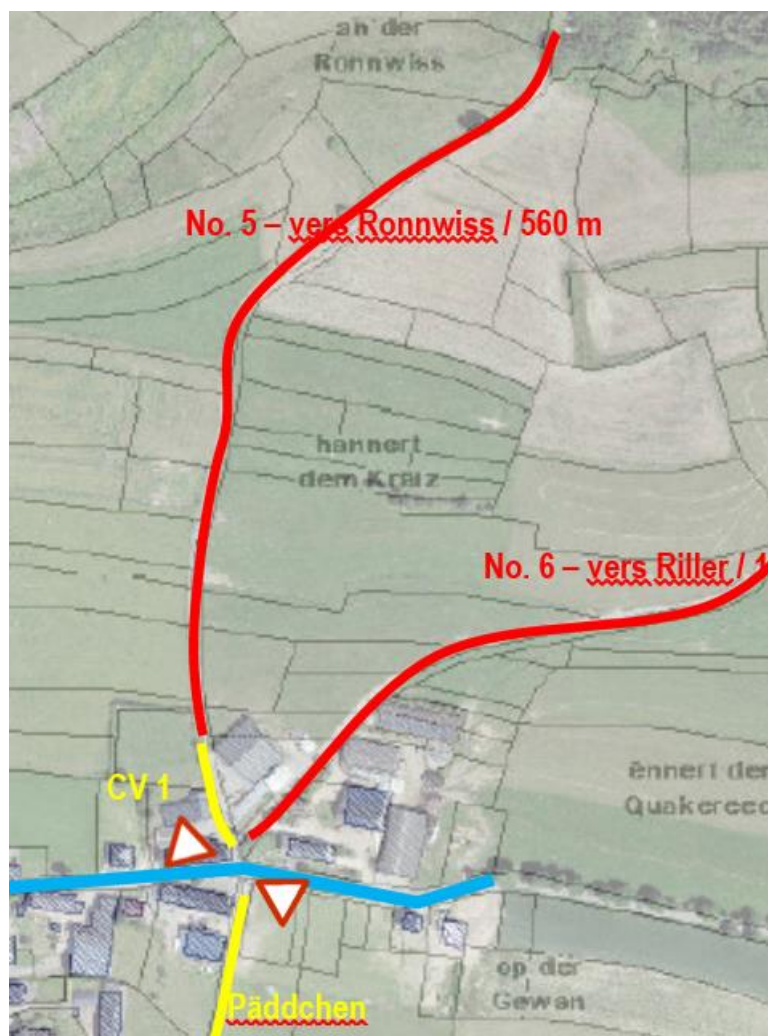
Article	Libellé	Situation	Vote C.C. Appr.min.	Signal
4/1/1	céder le passage	à l'intersection avec la rue "Molschenderweeg" (CV 4)	<b>C.C.:</b> 16/01/2018 No. 28/2018 du registre <b>M.I.:</b> 07/05/2018 No. 322/18/CR	
5/1/1	interdiction de stationnement et de parcage sans déplacement du véhicule au-delà d'une durée de 48 heures	sur toute la longueur, des deux côtés de la rue	<b>C.C.:</b> 16/01/2018 No. 28/2018 du registre <b>M.I.:</b> 07/05/2018 No. 322/18/CR	



# BEILER

## Chemin Rural 5 (vers Ronnwiss)

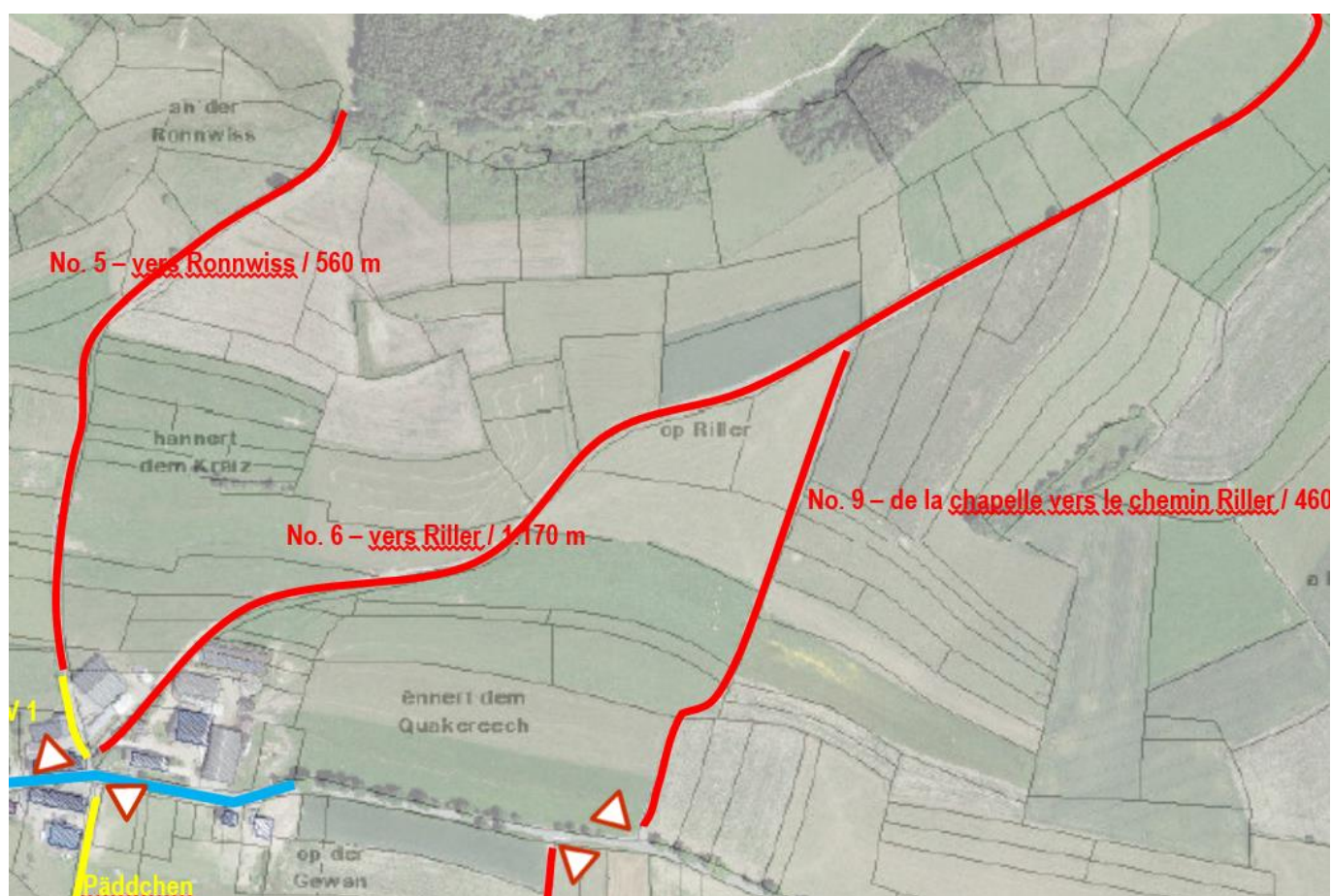
Article	Libellé	Situation	Vote C.C. Appr.min.	Signal
4/1/1	céder le passage	à l'intersection avec la rue "Duarrefstrooss" (CR 335)	C.C.: 16/01/2018 No. 28/2018 du registre M.I.: 07/05/2018 No. 322/18/CR	
5/1/1	interdiction de stationnement et de parcage sans déplacement du véhicule au-delà d'une durée de 48 heures	sur toute la longueur, des deux côtés de la rue	C.C.: 16/01/2018 No. 28/2018 du registre M.I.: 07/05/2018 No. 322/18/CR	



# BEILER

## Chemin Rural 6 (vers Riller)



Article	Libellé	Situation	Vote C.C. Appr.min.	Signal
5/1/1	interdiction de stationnement et de parage sans déplacement du véhicule au-delà d'une durée de 48 heures	sur toute la longueur, des deux côtés de la rue	C.C.: 16/01/2018 No. 28/2018 du registre M.I.: 07/05/2018 No. 322/18/CR	

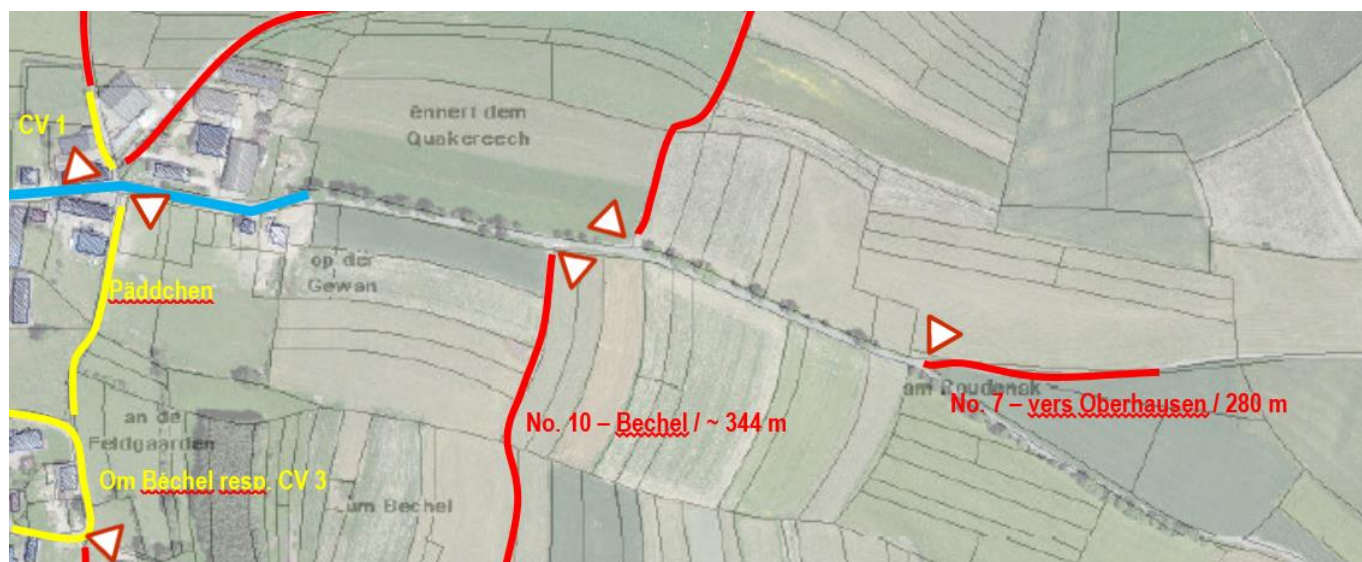




# BEILER



## Chemin Rural 7 (vers Oberhausen (B))

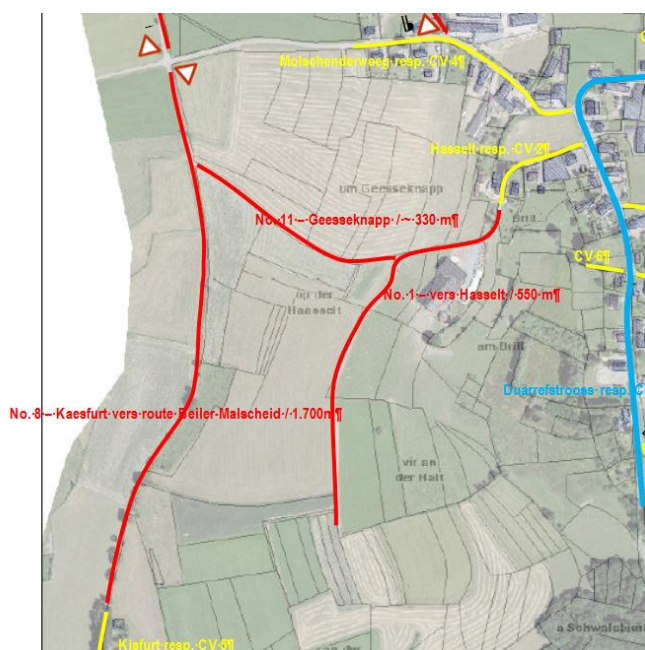
Article	Libellé	Situation	Vote C.C. Appr. min.	Signal
2/3/1	accès interdit dans les deux sens aux véhicules automoteurs destinés au transport de choses et dont la masse maximale autorisée dépasse 3,5 tonnes, à l'exception des riverains et de leurs fournisseurs	sur toute la longueur, jusqu'à la limite de la section	C.C.: 16/01/2018 No. 28/2018 du registre M.I.: 07/05/2018 No. 322/18/CR	
4/1/1	céder le passage	à l'intersection avec le CR 335	C.C.: 16/01/2018 No. 28/2018 du registre M.I.: 07/05/2018 No. 322/18/CR	
5/1/1	interdiction de stationnement et de parcage sans déplacement du véhicule au-delà d'une durée de 48 heures	sur toute la longueur, des deux côtés de la rue	C.C.: 16/01/2018 No. 28/2018 du registre M.I.: 07/05/2018 No. 322/18/CR	



## BEILER / KAESFURT


## Chemin rural 8 (à partir du CV 4 Molschenderweeg jusqu'à la rue Kisfurt-CV 5)

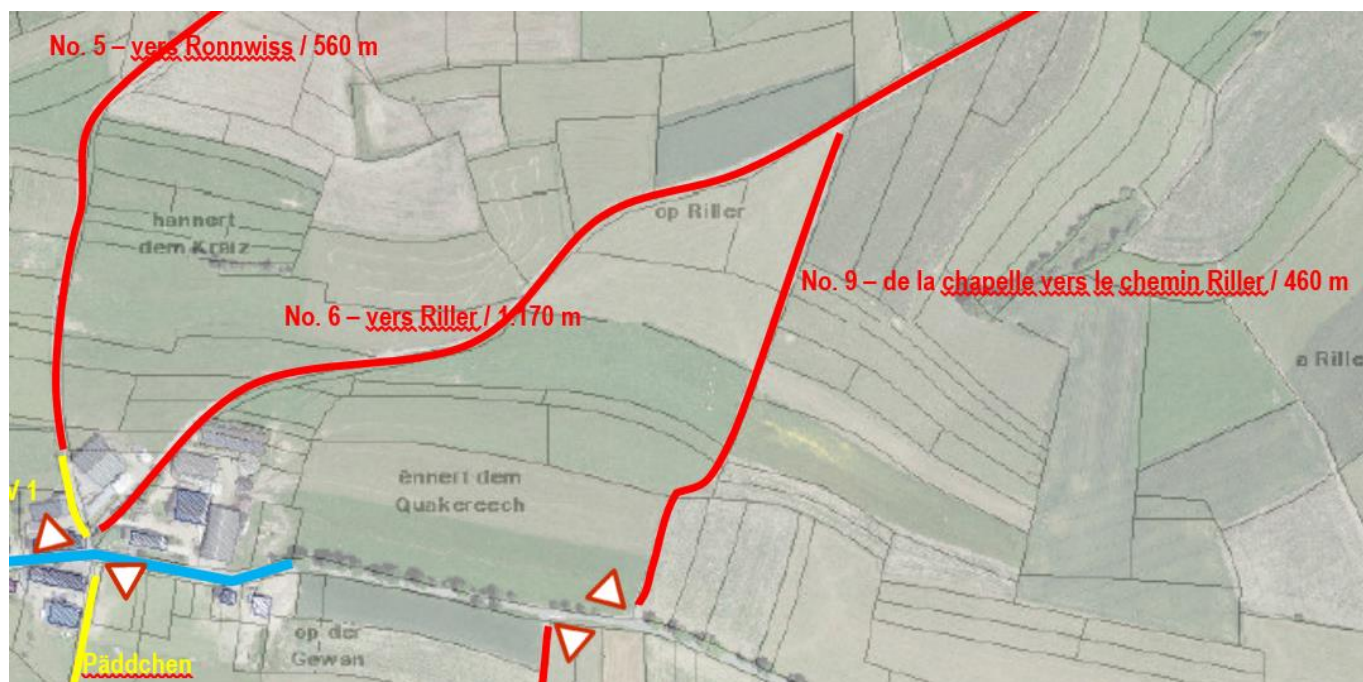
Article	Libellé	Situation	Vote C.C. Appr. min.	Signal
2/2/3	accès interdit dans les deux sens aux conducteurs de véhicules et d'animaux, à l'exception des riverains, de leurs fournisseurs, des conducteurs de cycles ainsi que des conducteurs de tracteurs et de machines automotrices	sur toute la longueur	<b>C.C.:</b> 16/01/2018 No. 28/2018 du registre <b>M.I.:</b> 07/05/2018 No. 322/18/CR	
4/1/1	céder le passage	à l'intersection avec la rue "Molschenderweeg" (CV 4)	<b>C.C.:</b> 16/01/2018 No. 28/2018 du registre <b>M.I.:</b> 07/05/2018 No. 322/18/CR	
5/1/1	interdiction de stationnement et de parage sans déplacement du véhicule au-delà d'une durée de 48 heures	sur toute la longueur, des deux côtés de la rue	<b>C.C.:</b> 16/01/2018 No. 28/2018 du registre <b>M.I.:</b> 07/05/2018 No. 322/18/CR	



## BEILER


## Chemin Rural 9 (de la chapelle vers chemin Riller)

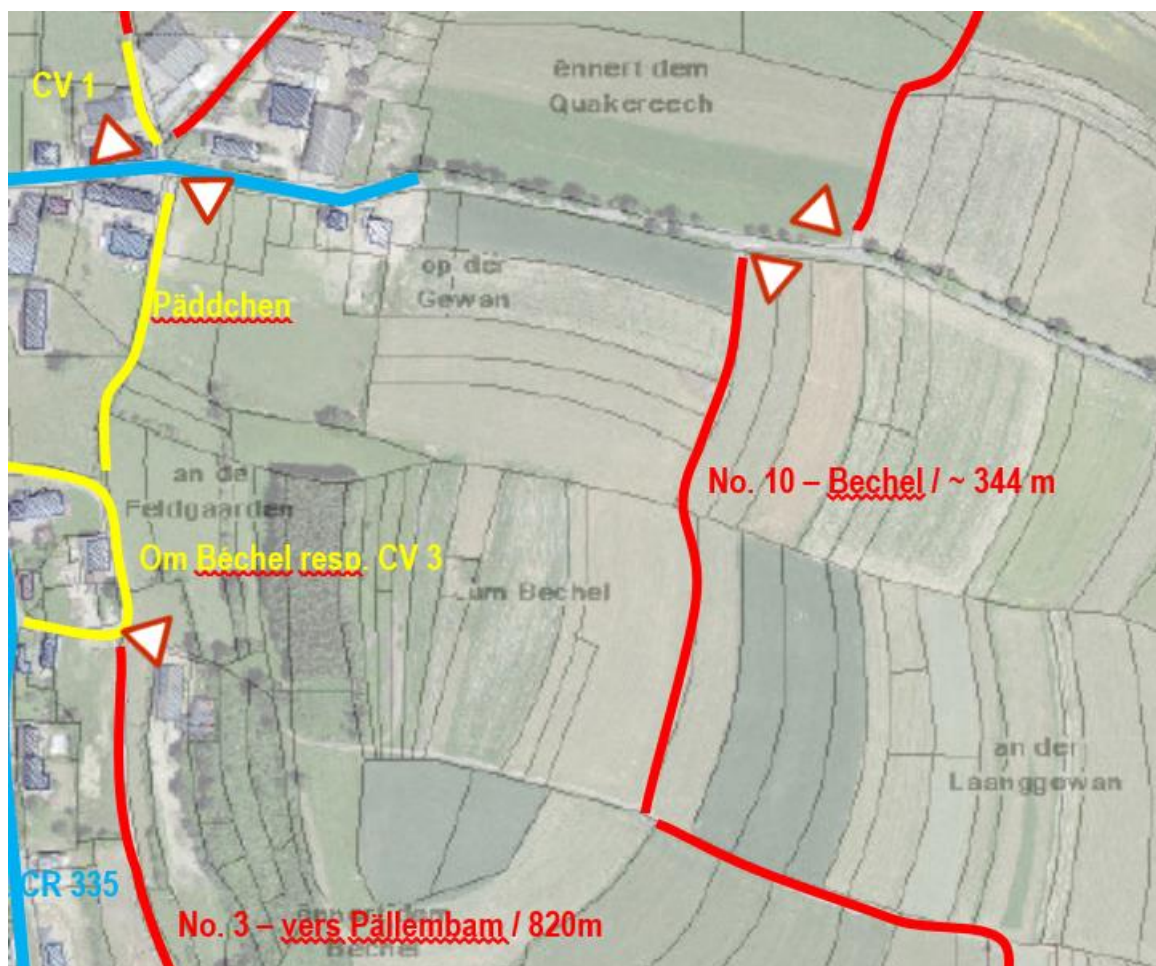
Article	Libellé	Situation	Vote C.C. Appr.min.	Signal
4/1/1	céder le passage	à l'intersection avec le CR 335	C.C.: 16/01/2018 No. 28/2018 du registre M.I.: 07/05/2018 No. 322/18/CR	
5/1/1	interdiction de stationnement et de parcage sans déplacement du véhicule au-delà d'une durée de 48 heures	sur toute la longueur, des deux côtés de la rue	C.C.: 16/01/2018 No. 28/2018 du registre M.I.: 07/05/2018 No. 322/18/CR	



# BEILER

## Chemin Rural 10 (Bechel)

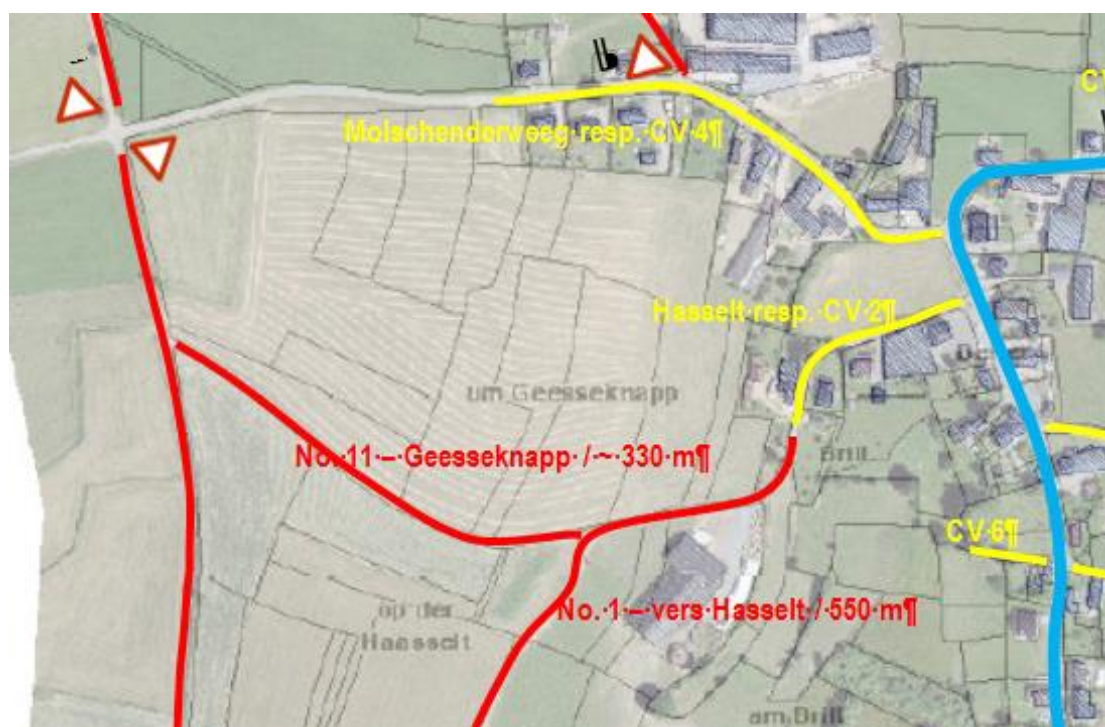
Article	Libellé	Situation	Vote C.C. Appr.min.	Signal
4/1/1	céder le passage	à l'intersection avec le CR 335	C.C.: 16/01/2018 No. 28/2018 du registre M.I.: 07/05/2018 No. 322/18/CR	
5/1/1	interdiction de stationnement et de parage sans déplacement du véhicule au-delà d'une durée de 48 heures	sur toute la longueur, des deux côtés de la rue	C.C.: 16/01/2018 No. 28/2018 du registre M.I.: 07/05/2018 No. 322/18/CR	



# BEILER


## Chemin Rural 11 (Geesseknapp)

Article	Libellé	Situation	Vote C.C. Appr.min.	Signal
5/1/1	interdiction de stationnement et de parage sans déplacement du véhicule au-delà d'une durée de 48 heures	sur toute la longueur, des deux côtés de la rue	C.C.: 16/01/2018 No. 28/2018 du registre M.I.: 07/05/2018 No. 322/18/CR	



# BEILER


## Chemin Rural 12 (vers Leishart)

Article	Libellé	Situation	Vote C.C. Appr.min.	Signal
4/1/1	céder le passage	à l'intersection avec la rue "Molschenderweeg" (CV 4)	C.C.: 16/01/2018 No. 28/2018 du registre M.I.: 07/05/2018 No. 322/18/CR	
5/1/1	interdiction de stationnement et de parcage sans déplacement du véhicule au-delà d'une durée de 48 heures	sur toute la longueur, des deux côtés de la rue	C.C.: 16/01/2018 No. 28/2018 du registre M.I.: 07/05/2018 No. 322/18/CR	



## BEILER / KAESFURT

# Kisfurt (CV5 jusqu'à limite de la section)

Article	Libellé	Situation	Vote C.C. Appr. min.	Signal
2/2/3	accès interdit dans les deux sens aux conducteurs de véhicules et d'animaux, à l'exception des riverains, de leurs fournisseurs et des conducteurs de cycles ainsi que des des conducteur de tracteurs et de machines automotrices	sur toute la longueur	<b>C.C.:</b> 16/01/2018 No. 28/2018 du registre <b>M.I.:</b> 07/05/2018 No. 322/18/CR	
5/1/1	interdiction de stationnement et de parcage sans déplacement du véhicule au-delà d'une durée de 48 heures	sur toute la longueur, des deux côtés de la rue	<b>C.C.:</b> 16/01/2018 No. 28/2018 du registre <b>M.I.:</b> 07/05/2018 No. 322/18/CR	



## BINSFELD

Bauss (CV 3) .....	40
Béchel (CV 2) .....	41

Bloumegaass (CV 3) .....	42
Duarrefstrooss (CR 337) .....	43
Ëlwenterstrooss (CR 337 et CR 338) .....	44
Gässchen .....	45
Milleweeg (chemin rural 1) .....	46
Om Brill .....	47
Om Pääsch (CV 4) .....	48
Om Stack (CV 9) .....	49
Op Bëtzen (chemin rural 6) .....	50
Op Tomm (CV 1) .....	51

***en dehors de l'agglomération:***

– CV 5 (de Binsfeld vers Wilwerdange avec bifurcation vers Stack) .....	52
– CV 6 (à travers Stack) .....	53
– CV 7 (Kleemühle – Hupperdange) .....	54
– CV 8 (Binsfeld vers Drinklange) .....	55
– Chemin rural 2 (Säistrooss) .....	56
– Chemin rural 3 (Langdriecht vers Gaardhaus) .....	57
– Chemin rural 4 (Garzbech vers Mauleslee) .....	58
– Chemin rural 5 (vers Laangwiss) .....	59
– Chemin rural 6 (de Bëtzen vers um Krees avec bifurcations) .....	60
– Chemin rural 7 (vers Bielsbaach) .....	61
– Chemin rural 8 (vers Hilgerhaart) .....	62
– Chemin rural 9 (vers Diisselt) .....	63
– Chemin rural 10 (vers Vugelsang) .....	64
– Chemin rural 11 (bifurcation vers Hermesdell) .....	65
– Chemin rural 12 (vers Hierchebur) .....	66
– Chemin rural 13 (vers Léineref) .....	67
– Chemin rural 14 (vers Farwänkel) .....	68
– Chemin rural 15 (vers henneschten Farwänkel) .....	69
– Chemin rural 16 (bifurcation vers Hilgerhaart) .....	70
– Chemin rural 17 (vers Lukeschbaach) .....	71
– Chemin rural 18 (in Ehltesloch) .....	72
– Chemin rural 19 (bei der Haart) .....	73
– Chemin rural 20 (vor der Haart) .....	74
– Chemin rural 21 (aalen Hollerwee) .....	75
– Chemin rural 22 (vers Éierbësch) .....	76
– Chemin rural 23 (in Aleckswann) .....	77
– Chemin rural 24 (vers Stämer) .....	78
– Chemin rural 25 (vers Cinqfontaines) .....	79
– Chemin rural 26 (Rimmelsfuert) .....	80
– Chemin rural 27 (Kléimillen vers Säistrooss) .....	81



# MAULUSMÜHLE


Maulesmillen (CR 373) ..... 82

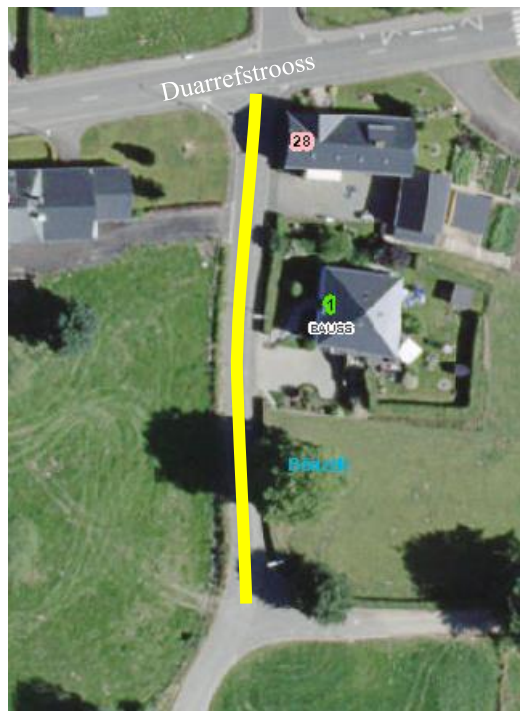
# ROSSMÜHLE

Rossmillen (CR 338) ..... 83

# BINSFELD


**Bauss (CV 3)**

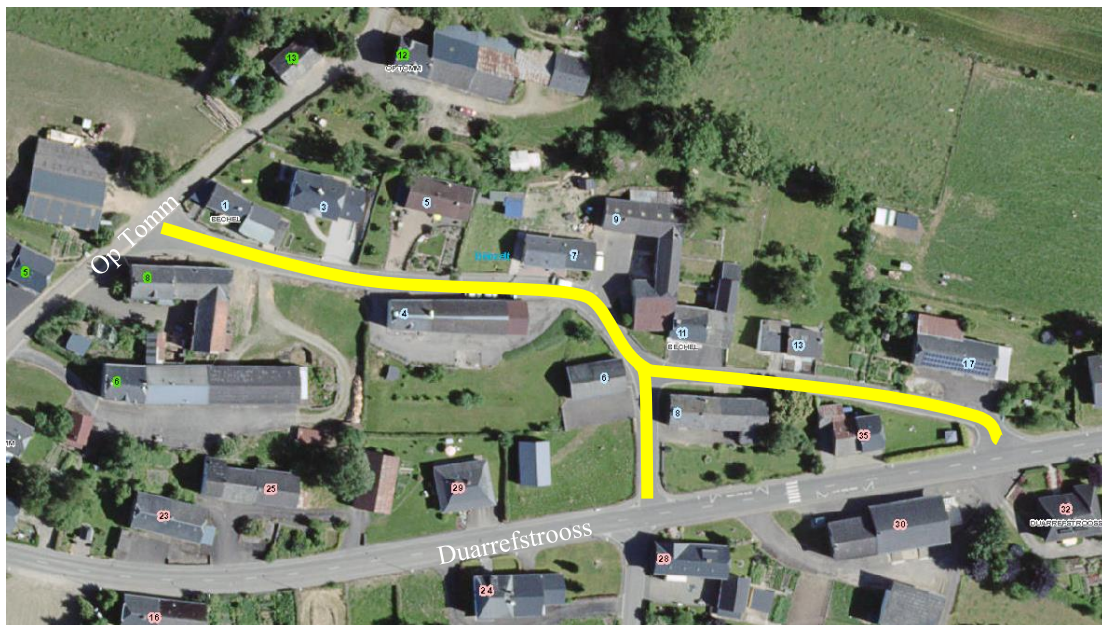
Article	Libellé	Situation	Vote C.C. Appr.min.	Signal
4/1/1	céder le passage	à l'intersection avec la rue "Duarrefstrooss" (CR 337)	C.C.: 16/01/2018 No. 28/2018 du registre M.I.: 07/05/2018 No. 322/18/CR	
5/1/1	interdiction de stationnement et de parcage sans déplacement du véhicule au-delà d'une durée de 48 heures	sur toute la longueur, des deux côtés de la rue	C.C.: 16/01/2018 No. 28/2018 du registre M.I.: 07/05/2018 No. 322/18/CR	



## BINSFELD


**Béché (cv 2)**

Article	Libellé	Situation	Vote C.C. Appr.min.	Signal
4/1/1	céder le passage	à l'intersection avec <ul style="list-style-type: none"> <li>– la rue "Duarrefstrooss" (CR 337)</li> <li>– la rue "Op Tomm" (CV 1)</li> </ul>	C.C.: 16/01/2018 No. 28/2018 du registre M.I.: 07/05/2018 No. 322/18/CR	
5/1/1	interdiction de stationnement et de parcage sans déplacement du véhicule au-delà d'une durée de 48 heures	sur toute la longueur, des deux côtés de la rue	C.C.: 16/01/2018 No. 28/2018 du registre M.I.: 07/05/2018 No. 322/18/CR	



## BINSFELD

**Bloumegaass (cv 3)**





Article	Libellé	Situation	Vote C.C. Appr.min.	Signal
4/1/1	céder le passage	à l'intersection avec <ul style="list-style-type: none"> <li>– la rue "Duarrefstrooss" (CR 337)</li> <li>– la rue "Ëlwensterstrooss" (CR 338)</li> </ul>	C.C.: 16/01/2018 No. 28/2018 du registre M.I.: 07/05/2018 No. 322/18/CR	
5/1/1	interdiction de stationnement et de parage sans déplacement du véhicule au-delà d'une durée de 48 heures	sur toute la longueur, des deux côtés de la rue	C.C.: 16/01/2018 No. 28/2018 du registre M.I.: 07/05/2018 No. 322/18/CR	



## BINSFELD

### Duarrefstrooss (CR 337)

Article	Libellé	Situation	Vote C.C.	Signal
---------	---------	-----------	-----------	--------



			<b>Appr.min.</b>	
3/4/1	passage pour piétons	<ul style="list-style-type: none"> <li>– à la hauteur de l'église</li> <li>– à la hauteur de la maison No. 8</li> <li>– à la hauteur de la maison No. 30</li> </ul>	<b>C.C.:</b> 16/01/2018 No. 28/2018 du registre <b>M.I.:</b> 07/05/2018 No. 322/18/CR	
4/1/1	céder le passage	à l'intersection avec la rue "Ëlwenterstrooss" (CR 337 et CR 338)	<b>C.C.:</b> 16/01/2018 No. 28/2018 du registre <b>M.I.:</b> 07/05/2018 No. 322/18/CR	
5/1/1	interdiction de stationnement et de parcage sans déplacement du véhicule au-delà d'une durée de 48 heures	sur toute la longueur, des deux côtés de la rue	<b>C.C.:</b> 16/01/2018 No. 28/2018 du registre <b>M.I.:</b> 07/05/2018 No. 322/18/CR	
5/4/1	Parking	devant la maison No. 9	<b>C.C.:</b> 16/01/2018 No. 28/2018 du registre <b>M.I.:</b> 07/05/2018 No. 322/18/CR	
5/5/1	arrêt d'autobus	<ul style="list-style-type: none"> <li>- des 2 côtés <ul style="list-style-type: none"> <li>– à la hauteur <ul style="list-style-type: none"> <li>• de la maison No. 15 &lt; Beim alen Burren &gt;</li> <li>• de la maison No. 30 &lt; Om Béchel &gt;</li> </ul> </li> </ul> </li> <li>- devant la maison No. 9 &lt; Bei der aler Schull &gt;</li> </ul>	<b>C.C.:</b> 16/01/2018 No. 28/2018 du registre <b>M.I.:</b> 07/05/2018 No. 322/18/CR	

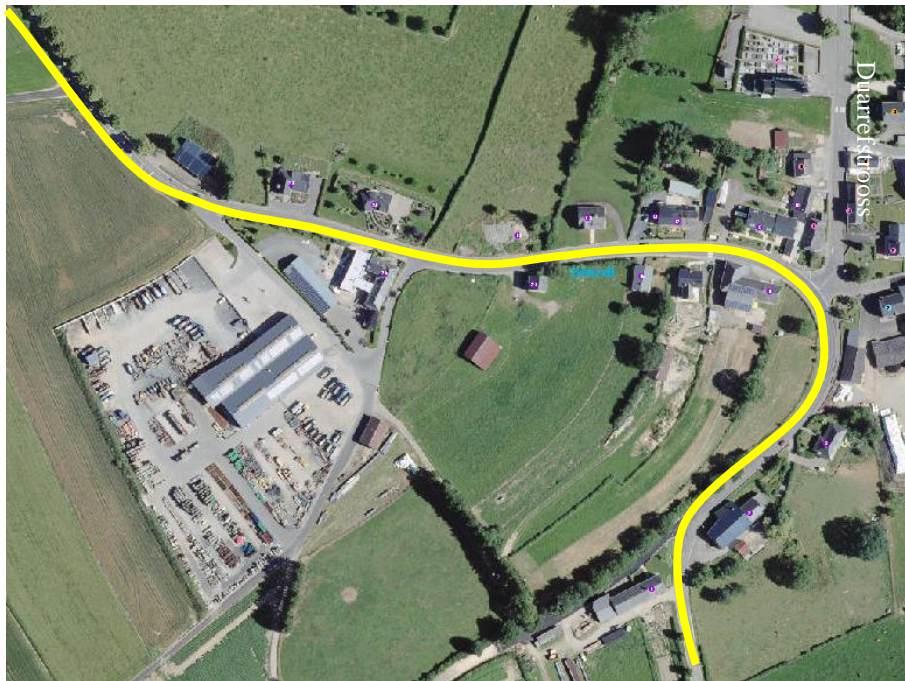


## BINSFELD

### Ëlwenterstrooss (CR 337 et CR 338)


Article	Libellé	Situation	Vote C.C.	Signal
---------	---------	-----------	-----------	--------

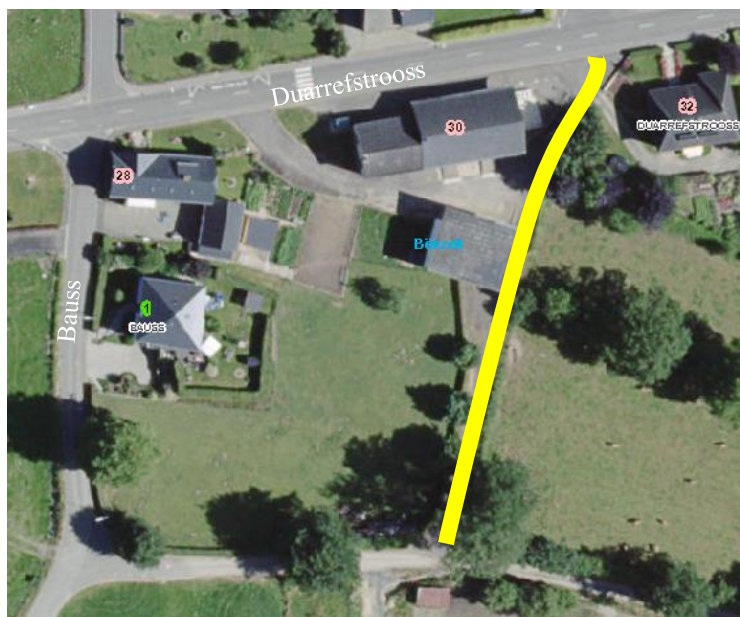
			<b>Appr.min.</b>	
3/4/1	passage pour piétons	à la hauteur de la maison No. 13	<b>C.C.:</b> 16/01/2018 No. 28/2018 du registre <b>M.I.:</b> 07/05/2018 No. 322/18/CR	
5/1/1	interdiction de stationnement et de parage sans déplacement du véhicule au-delà d'une durée de 48 heures	sur toute la longueur, des deux côtés de la rue	<b>C.C.:</b> 16/01/2018 No. 28/2018 du registre <b>M.I.:</b> 07/05/2018 No. 322/18/CR	
5/5/1	arrêt d'autobus	- des 2 côtés - à la hauteur <ul style="list-style-type: none"> <li>• de la maison No. 8 &lt; Beim Musée &gt;</li> <li>• de la maison No.30 &lt; Lukischbaach &gt;</li> </ul>	<b>C.C.:</b> 16/01/2018 No. 28/2018 du registre <b>M.I.:</b> 07/05/2018 No. 322/18/CR	



## BINSFELD


### Gässchen

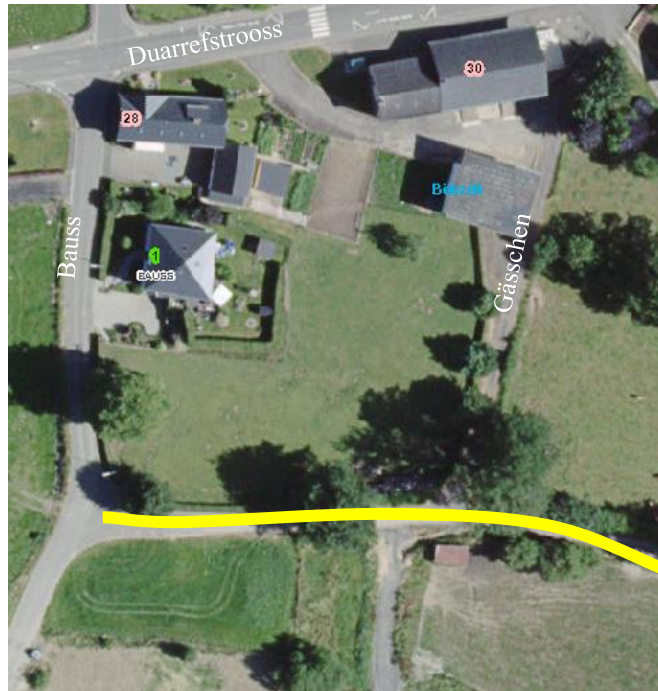
Article	Libellé	Situation	Vote C.C. Appr.min.	Signal
4/1/1	céder le passage	à l'intersection avec <ul style="list-style-type: none"> <li>– la rue "Duarrefstrooss" (CR 337)</li> <li>– la rue "Milleweeg" (chemin rural 1)</li> </ul>	<b>C.C.:</b> 16/01/2018 No. 28/2018 du registre <b>M.I.:</b> 07/05/2018 No. 322/18/CR	
5/1/1	interdiction de stationnement et de parcage sans déplacement du véhicule au-delà d'une durée de 48 heures	sur toute la longueur, des deux côtés de la rue	<b>C.C.:</b> 16/01/2018 No. 28/2018 du registre <b>M.I.:</b> 07/05/2018 No. 322/18/CR	



## BINSFELD

### Milleweeg (chemin rural 1)

Article	Libellé	Situation	Vote C.C. Appr.min.	Signal
4/1/1	céder le passage	à l'intersection avec la rue "Bloumegaass" (CV 3) resp. la rue "Bauss" (CV 3)	C.C.: 16/01/2018 No. 28/2018 du registre M.I.: 07/05/2018 No. 322/18/CR	
5/1/1	interdiction de stationnement et de parcage sans déplacement du véhicule au-delà d'une durée de 48 heures	sur toute la longueur, des deux côtés de la rue	C.C.: 16/01/2018 No. 28/2018 du registre M.I.: 07/05/2018 No. 322/18/CR	




## BINSFELD

### Om Brill

Article	Libellé	Situation	Vote C.C.	Signal
---------	---------	-----------	-----------	--------




			<b>Appr. min.</b>	
4/1/1	céder le passage	à l'intersection avec la rue "Bloumegaass" (CV 3)	<b>C.C.:</b> 16/01/2018 No. 28/2018 du registre <b>M.I.:</b> 07/05/2018 No. 322/18/CR	
5/1/1	interdiction de stationnement et de parage sans déplacement du véhicule au-delà d'une durée de 48 heures	sur toute la longueur, des deux côtés de la rue	<b>C.C.:</b> 16/01/2018 No. 28/2018 du registre <b>M.I.:</b> 07/05/2018 No. 322/18/CR	

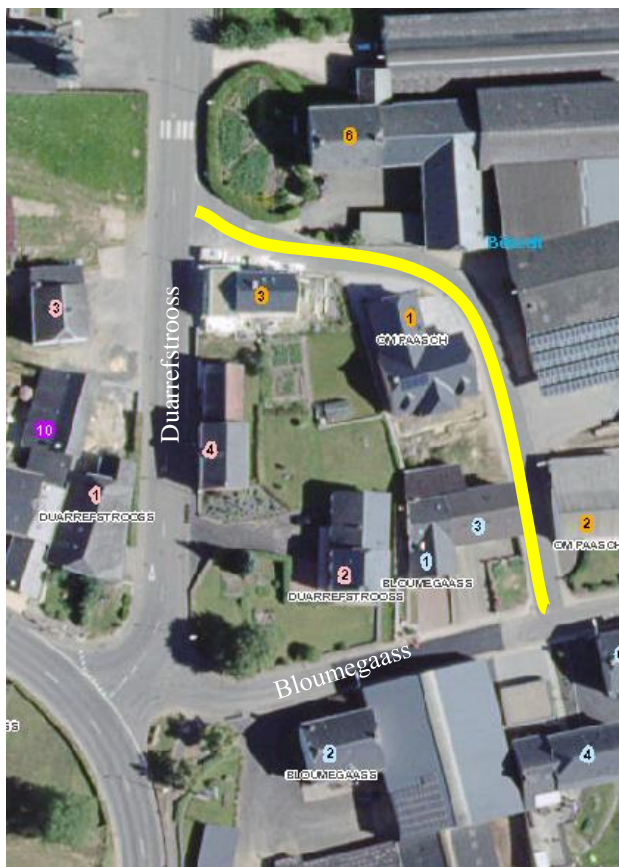


## BINSFELD

### Om Pääsch (cv 4)

Article	Libellé	Situation	Vote C.C.	Signal
---------	---------	-----------	-----------	--------



			<b>Appr.min.</b>	
4/1/1	céder le passage	à l'intersection avec <ul style="list-style-type: none"> <li>– la rue "Duarrefstrooss" (CR 337)</li> <li>– la rue "Bloumegaass" (CV 3)</li> </ul>	<b>C.C.:</b> 16/01/2018 No. 28/2018 du registre <b>M.I.:</b> 07/05/2018 No. 322/18/CR	
5/1/1	interdiction de stationnement et de parage sans déplacement du véhicule au-delà d'une durée de 48 heures	sur toute la longueur, des deux côtés de la rue	<b>C.C.:</b> 16/01/2018 No. 28/2018 du registre <b>M.I.:</b> 07/05/2018 No. 322/18/CR	

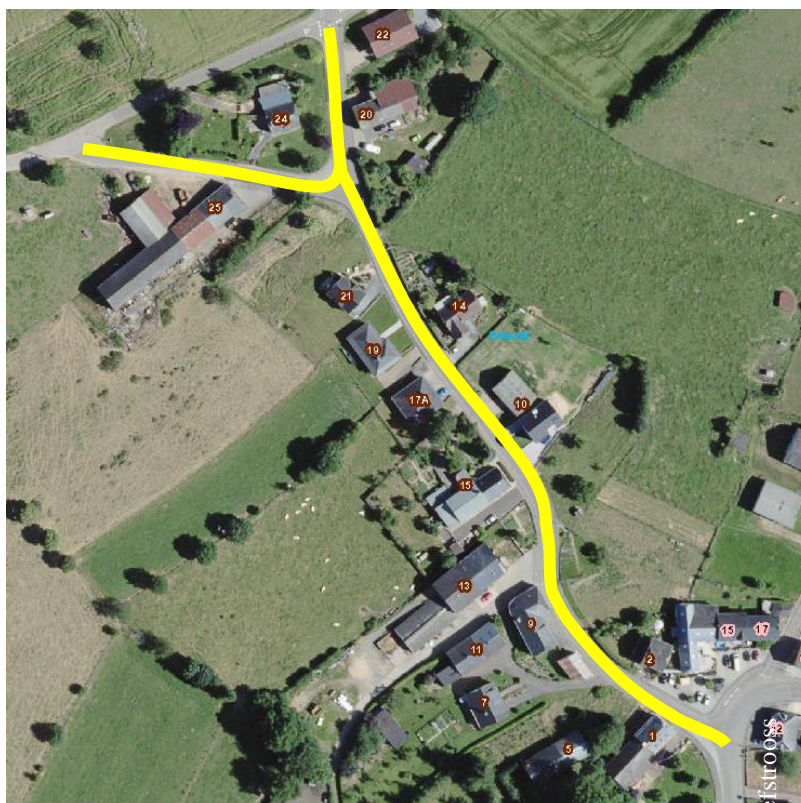


## BINSFELD

### Om Stack (cv 9)

Article	Libellé	Situation	Vote C.C. Appr.min.	Signal
---------	---------	-----------	------------------------	--------


2/3/1	accès interdit dans les deux sens aux véhicules automoteurs destinés au transport de choses et dont la masse maximale autorisée dépasse 3,5 tonnes, à l'exception des riverains et de leurs fournisseurs	sur toute la longueur	C.C.: 16/01/2018 No. 28/2018 du registre M.I.: 07/05/2018 No. 322/18/CR	
4/1/1	céder le passage	à l'intersection avec la rue "Duarrefstrooss" (CR 337)	C.C.: 16/01/2018 No. 28/2018 du registre M.I.: 07/05/2018 No. 322/18/CR	
5/1/1	interdiction de stationnement et de parage sans déplacement du véhicule au-delà d'une durée de 48 heures	sur toute la longueur, des deux côtés de la rue	C.C.: 16/01/2018 No. 28/2018 du registre M.I.: 07/05/2018 No. 322/18/CR	

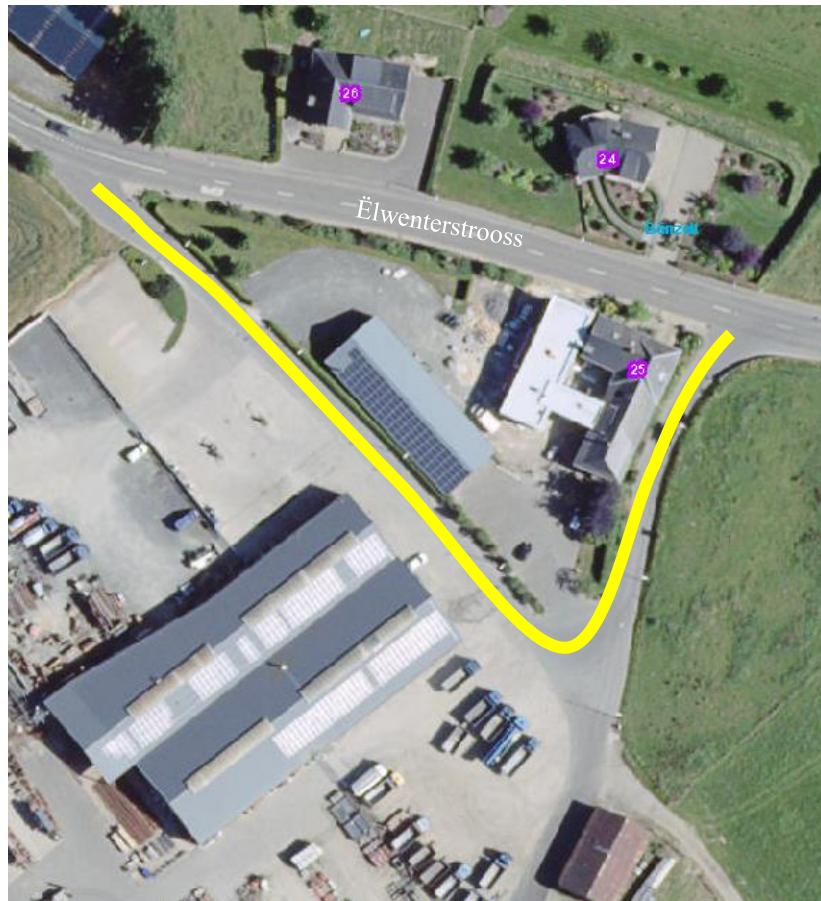


## BINSFELD

### Op Bëtzen (chemin rural 6)

Article	Libellé	Situation	Vote C.C. Appr.min.	Signal
---------	---------	-----------	------------------------	--------


4/1/1	céder le passage	à l'intersection avec la rue "Ëlwenterstrooss" (CR 337)	C.C.: 16/01/2018 No. 28/2018 du registre M.I.: 07/05/2018 No. 322/18/CR	
5/1/1	interdiction de stationnement et de parage sans déplacement du véhicule au-delà d'une durée de 48 heures	sur toute la longueur, des deux côtés de la rue	C.C.: 16/01/2018 No. 28/2018 du registre M.I.: 07/05/2018 No. 322/18/CR	

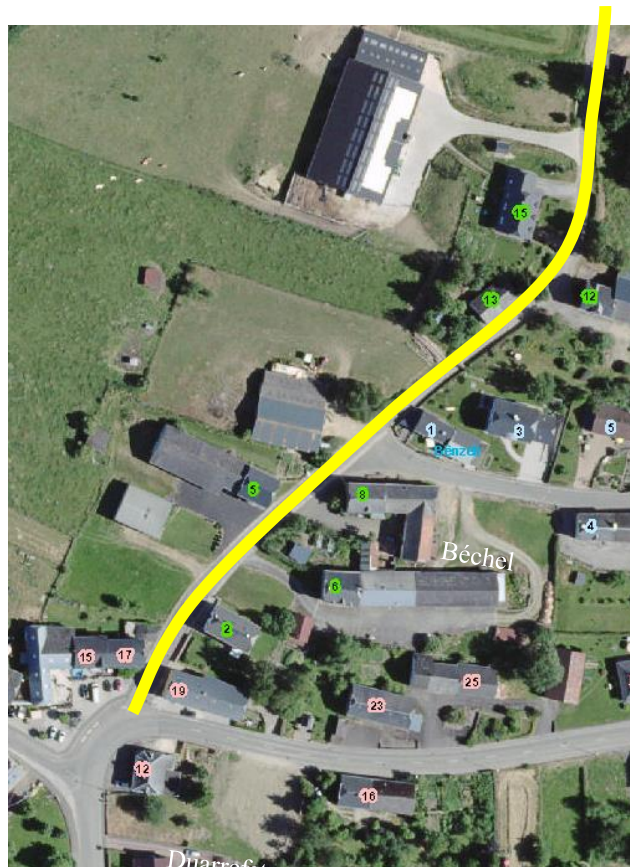


## BINSFELD

### Op Tomm (cv 1)

Article	Libellé	Situation	Vote C.C. Appr.min.	Signal
---------	---------	-----------	------------------------	--------



4/1/1	céder le passage	à l'intersection avec – la rue "Duarrefstrooss" (CR 337) – le CV 6 (à travers Stack)	<b>C.C.:</b> 16/01/2018 No. 28/2018 du registre <b>M.I.:</b> 07/05/2018 No. 322/18/CR	
5/1/1	interdiction de stationnement et de parage sans déplacement du véhicule au-delà d'une durée de 48 heures	sur toute la longueur, des deux côtés de la rue	<b>C.C.:</b> 16/01/2018 No. 28/2018 du registre <b>M.I.:</b> 07/05/2018 No. 322/18/CR	

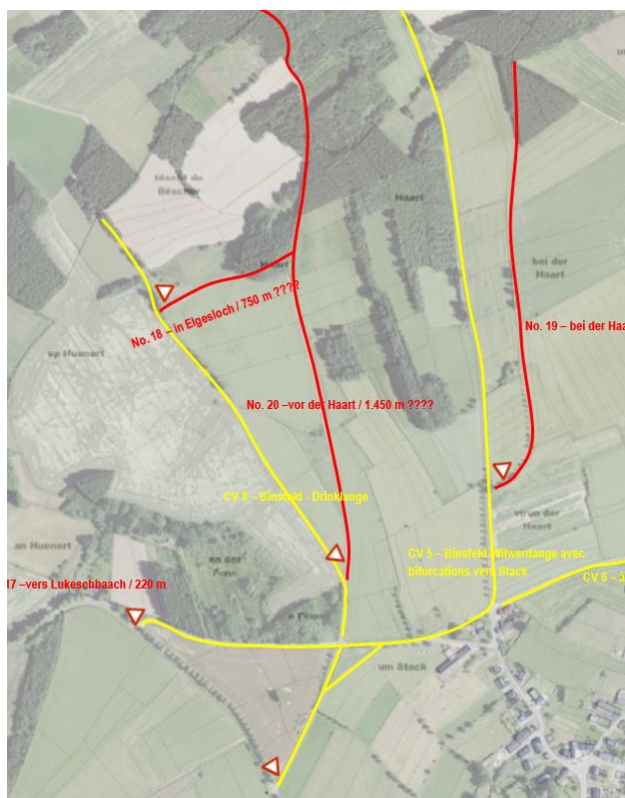


## BINSFELD

### CV 5 (de Binsfeld vers Wilwerdange avec bifurcation vers Stack)

Article	Libellé	Situation	Vote C.C. Appr.min.	Signal
---------	---------	-----------	------------------------	--------


2/3/1	accès interdit dans les deux sens aux véhicules automoteurs destinés au transport de choses et dont la masse maximale autorisée dépasse 3,5 tonnes, à l'exception des riverains et de leurs fournisseurs	à partir du CR 337 jusqu'au carrefour formé par le CV 5, le CV 6 et la rue "Om Stack" (CV 9)	C.C.: 16/01/2018 No. 28/2018 du registre M.I.: 07/05/2018 No. 322/18/CR	
4/1/1	céder le passage	à l'intersection avec le CR 337	C.C.: 16/01/2018 No. 28/2018 du registre M.I.: 07/05/2018 No. 322/18/CR	
5/1/1	interdiction de stationnement et de parcage sans déplacement du véhicule au-delà d'une durée de 48 heures	sur toute la longueur, des deux côtés de la rue	C.C.: 16/01/2018 No. 28/2018 du registre M.I.: 07/05/2018 No. 322/18/CR	



## BINSFELD

### CV 6 (à travers Stack)

Article	Libellé	Situation	Vote C.C. Appr.min.	Signal
---------	---------	-----------	------------------------	--------



2/3/1	accès interdit dans les deux sens aux véhicules automoteurs destinés au transport de choses et dont la masse maximale autorisée dépasse 3,5 tonnes, à l'exception des riverains et de leurs fournisseurs	à partir du carrefour formé par le CV 5, le CV 6 et la rue "Om Stack" (CV 9) jusqu'à la limite de la section (CV 3 Holler)	<b>C.C.:</b> 16/01/2018 No. 28/2018 du registre <b>M.I.:</b> 07/05/2018 No. 322/18/CR	
5/1/1	interdiction de stationnement et de parcage sans déplacement du véhicule au-delà d'une durée de 48 heures	sur toute la longueur, des deux côtés de la rue	<b>C.C.:</b> 16/01/2018 No. 28/2018 du registre <b>M.I.:</b> 07/05/2018 No. 322/18/CR	

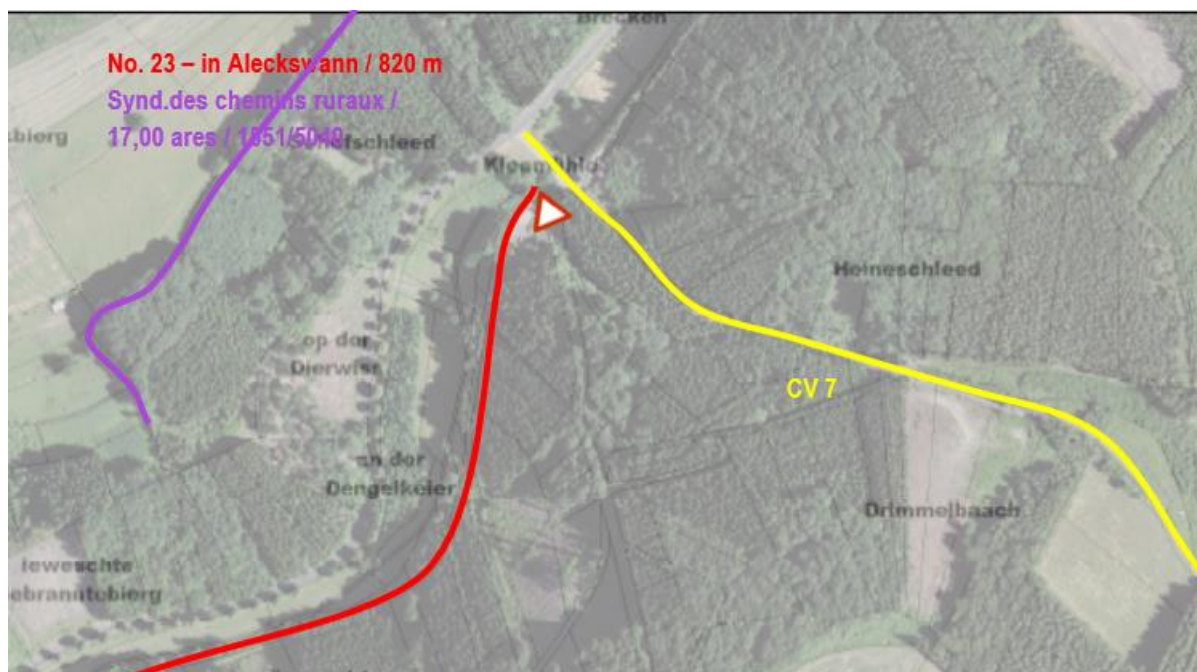


## BINSFELD

### CV 7 (Kleemühle-Hupperdange) - Klimillen

Article	Libellé	Situation	Vote C.C. Appr.min.	Signal
---------	---------	-----------	------------------------	--------

2/2/4	accès interdit dans les deux sens aux conducteurs de véhicules et d'animaux en cas de neige ou de verglas, à l'exception des riverains et de leurs fournisseurs	sur toute la longueur	<b>C.C.:</b> 16/01/2018 No. 28/2018 du registre <b>M.I.:</b> 07/05/2018 No. 322/18/CR	 <div style="border: 1px solid black; padding: 2px; width: fit-content; margin: 5px auto;">en cas de neige ou de verglas</div>
4/1/1	céder le passage	à l'intersection avec le CR 335	<b>C.C.:</b> 16/01/2018 No. 28/2018 du registre <b>M.I.:</b> 07/05/2018 No. 322/18/CR	
5/1/1	interdiction de stationnement et de parage sans déplacement du véhicule au-delà d'une durée de 48 heures	sur toute la longueur, des deux côtés de la rue	<b>C.C.:</b> 16/01/2018 No. 28/2018 du registre <b>M.I.:</b> 07/05/2018 No. 322/18/CR	




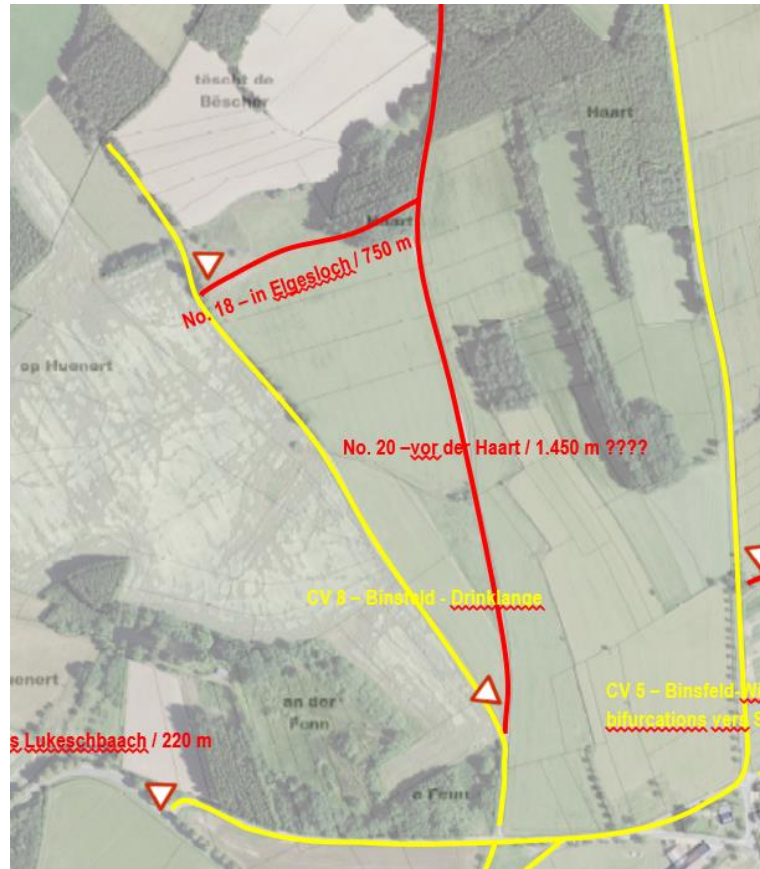
## BINSFELD

### CV 8 (Binsfeld vers Drinklange)

Article	Libellé	Situation	Vote C.C. Appr. min.	Signal
---------	---------	-----------	-------------------------	--------





4/1/1	céder le passage	à l'intersection avec le CV 5 (Binsfeld-Wilwerdingen)	C.C.: 16/01/2018 No. 28/2018 du registre M.I.: 07/05/2018 No. 322/18/CR	
5/1/1	interdiction de stationnement et de parage sans déplacement du véhicule au-delà d'une durée de 48 heures	sur toute la longueur, des deux côtés de la rue	C.C.: 16/01/2018 No. 28/2018 du registre M.I.: 07/05/2018 No. 322/18/CR	



## BINSFELD

### Chemin rural 2 (Säistrooss)

Article	Libellé	Situation	Vote C.C. Appr.min.	Signal
---------	---------	-----------	------------------------	--------



2/2/3	accès interdit dans les deux sens aux conducteurs de véhicules et d'animaux, à l'exception des riverains, de leurs fournisseurs et des conducteurs de cycles ainsi que des conducteurs de tracteurs et de machines automotrices	sur toute la longueur	<b>C.C.:</b> 16/01/2018 No. 28/2018 du registre <b>M.I.:</b> 07/05/2018 No. 322/18/CR	
4/1/1	céder le passage	à l'intersection avec le CR 335	<b>C.C.:</b> 16/01/2018 No. 28/2018 du registre <b>M.I.:</b> 07/05/2018 No. 322/18/CR	
5/1/1	interdiction de stationnement et de parcage sans déplacement du véhicule au-delà d'une durée de 48 heures	sur toute la longueur, des deux côtés de la rue	<b>C.C.:</b> 16/01/2018 No. 28/2018 du registre <b>M.I.:</b> 07/05/2018 No. 322/18/CR	



## BINSFELD

### Chemin rural 3 (Langdriecht vers Gaardhaus(Maulusmühle))

Article	Libellé	Situation	Vote C.C. Appr.min.	Signal
---------	---------	-----------	------------------------	--------

2/2/3	accès interdit dans les deux sens aux conducteurs de véhicules et d'animaux, à l'exception des riverains, de leurs fournisseurs et des conducteurs de cycles ainsi que des conducteurs de tracteurs et de machines automotrices	sur toute la longueur	C.C.: 16/01/2018 No. 28/2018 du registre M.I.: 07/05/2018 No. 322/18/CR	
4/1/1	céder le passage	à l'intersection avec le CR 373	C.C.: 16/01/2018 No. 28/2018 du registre M.I.: 07/05/2018 No. 322/18/CR	
5/1/1	interdiction de stationnement et de parcage sans déplacement du véhicule au-delà d'une durée de 48 heures	sur toute la longueur, des deux côtés de la rue	C.C.: 16/01/2018 No. 28/2018 du registre M.I.: 07/05/2018 No. 322/18/CR	

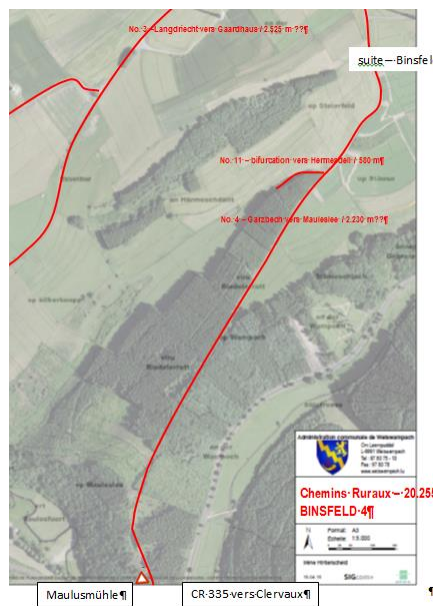


## BINSFELD

### Chemin rural 4 (Garzbech vers Mauleslee)

Article	Libellé	Situation	Vote C.C. Appr.min.	Signal
---------	---------	-----------	------------------------	--------

5/1/1	interdiction de stationnement et de parcage sans déplacement du véhicule au-delà d'une durée de 48 heures	sur toute la longueur, des deux côtés de la rue	C.C.: 16/01/2018 No. 28/2018 du registre M.I.: 07/05/2018 No. 322/18/CR	
-------	---	---	--	--

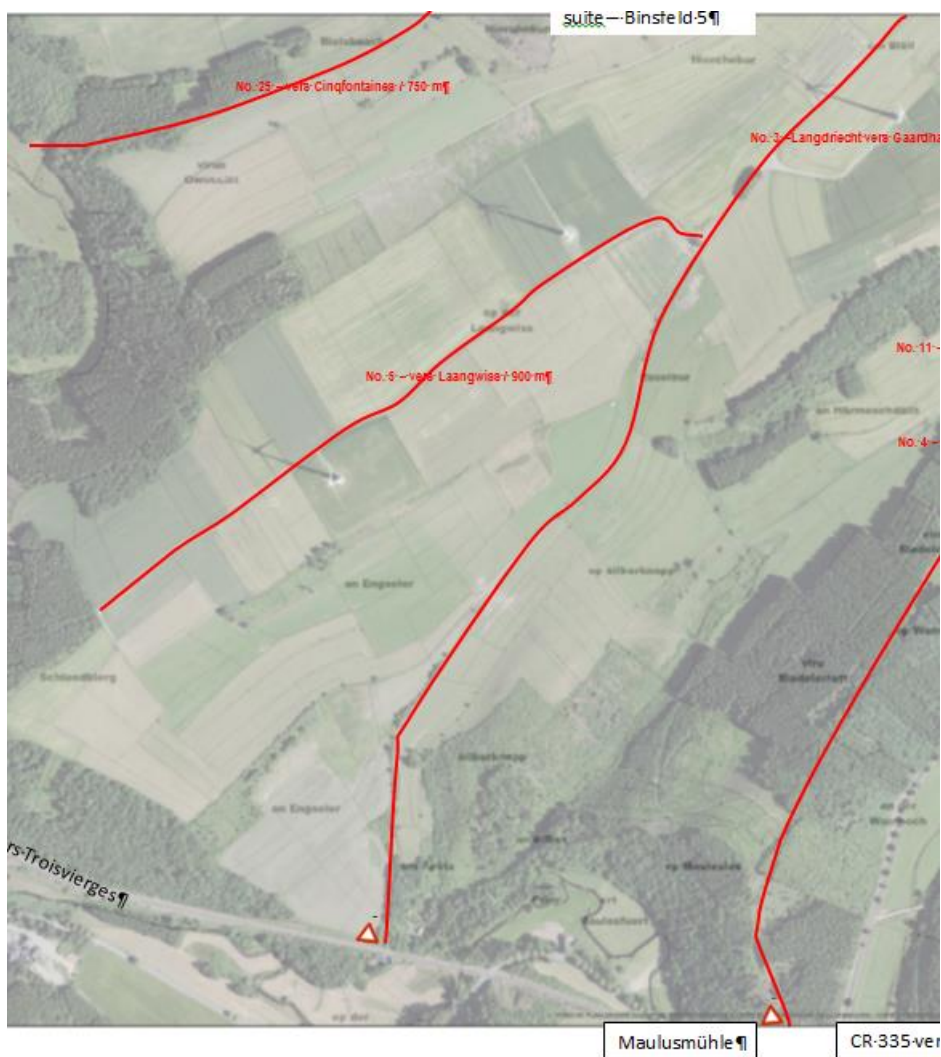


**B I N S F E L D**

## Chemin rural 5 (vers Laangwiss)

Article	Libellé	Situation	Vote C.C. Appr.min.	Signal

5/1/1	interdiction de stationnement et de parage sans déplacement du véhicule au-delà d'une durée de 48 heures	sur toute la longueur, des deux côtés de la rue	C.C.: 16/01/2018 No. 28/2018 du registre M.I.: 07/05/2018 No. 322/18/CR	
-------	--	---	--	--



## BINSFELD

### Chemin rural 6 (de Bëtzen vers um Krees avec bifurcations)

Article	Libellé	Situation	Vote C.C. Appr.min.	Signal
---------	---------	-----------	------------------------	--------

5/1/1	interdiction de stationnement et de parcage sans déplacement du véhicule au-delà d'une durée de 48 heures	sur toute la longueur, des deux côtés de la rue	<b>C.C.:</b> 16/01/2018 No. 28/2018 du registre <b>M.I.:</b> 07/05/2018 No. 322/18/CR	
-------	---	---	--	--

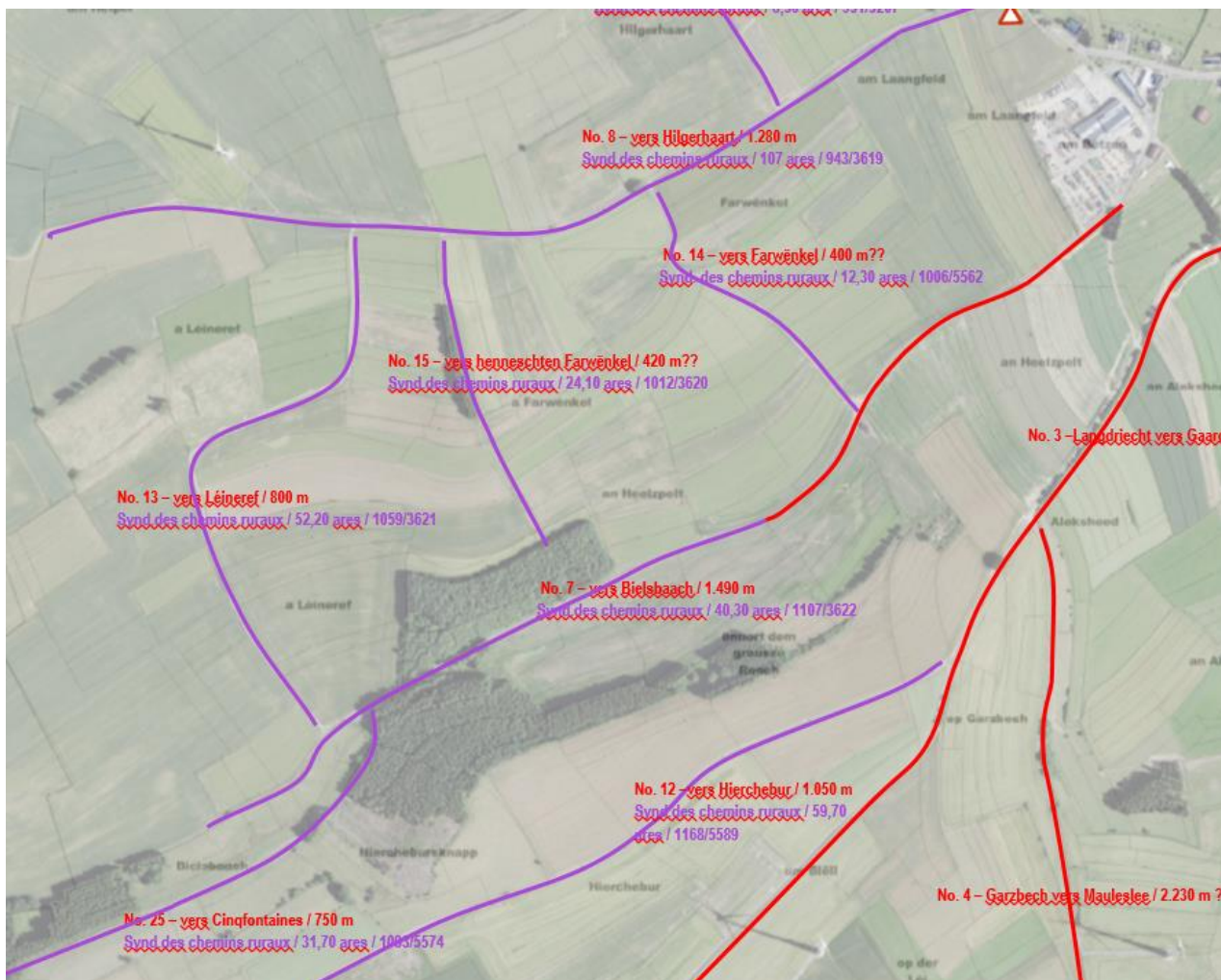


## BINSFELD

### Chemin rural 7 (vers Bielsbaach)

Article	Libellé	Situation	Vote C.C. Appr.min.	Signal
5/1/1	interdiction de stationnement et de parcage	sur toute la longueur, des deux côtés de la rue	C.C.: 16/01/2018	


	sans déplacement du véhicule au-delà d'une durée de 48 heures		No. 28/2018 du registre <b>M.I.:</b> 07/05/2018 No. 322/18/CR	
--	---	--	---	--



## BINSFELD

### Chemin rural 8 (vers Hilgerhaart)

Article	Libellé	Situation	Vote C.C. Appr.min.	Signal
---------	---------	-----------	------------------------	--------

4/1/1	céder le passage	à l'intersection avec le CR 337	<b>C.C.:</b> 16/01/2018 No. 28/2018 du registre <b>M.I.:</b> 07/05/2018 No. 322/18/CR	
5/1/1	interdiction de stationnement et de parcage sans déplacement du véhicule au-delà d'une durée de 48 heures	sur toute la longueur, des deux côtés de la rue	<b>C.C.:</b> 16/01/2018 No. 28/2018 du registre <b>M.I.:</b> 07/05/2018 No. 322/18/CR	



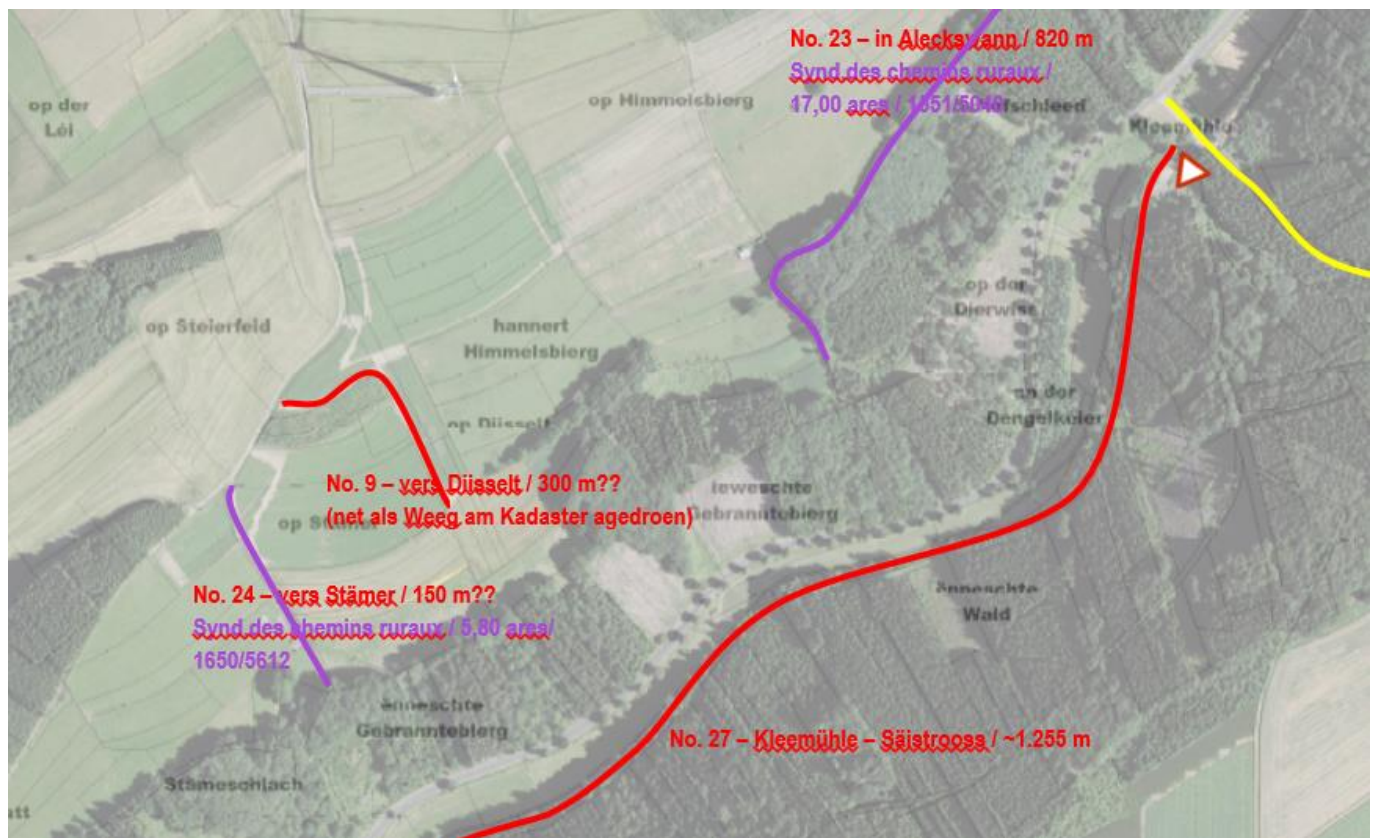
## BINSFELD

### Chemin rural 9 (vers Diisselt)

Article	Libellé	Situation	Vote C.C. Appr.min.	Signal
---------	---------	-----------	------------------------	--------




5/1/1	interdiction de stationnement et de parage sans déplacement du véhicule au-delà d'une durée de 48 heures	sur toute la longueur, des deux côtés de la rue	C.C.: 16/01/2018 No. 28/2018 du registre M.I.: 07/05/2018 No. 322/18/CR	
-------	--	---	--	--

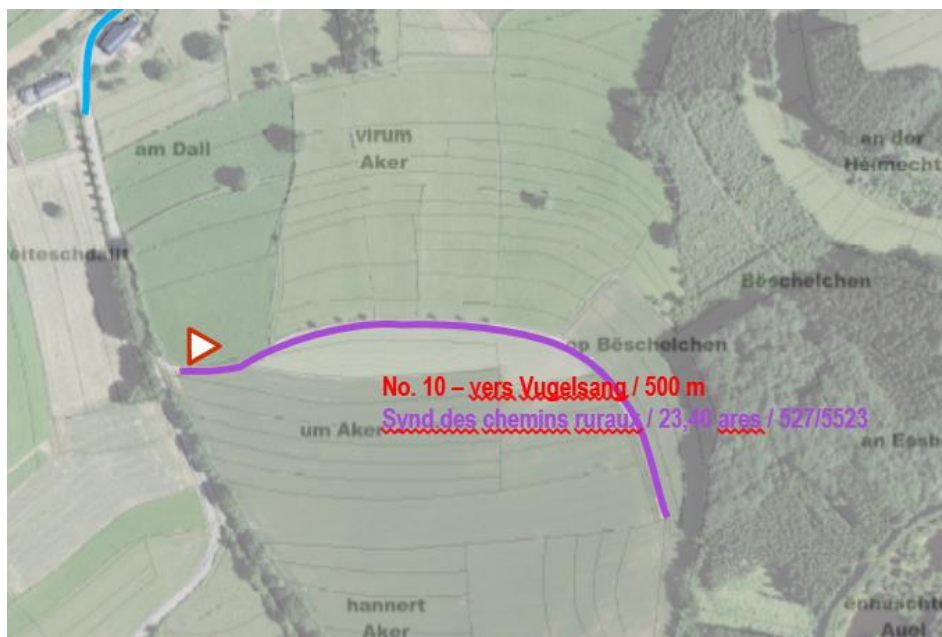


## BINSFELD

### Chemin rural 10 (vers Vugelsang)

Article	Libellé	Situation	Vote C.C. Appr.min.	Signal
---------	---------	-----------	------------------------	--------

4/1/1	céder le passage	à l'intersection avec le CR 338	C.C.: 16/01/2018 No. 28/2018 du registre M.I.: 07/05/2018 No. 322/18/CR	
5/1/1	interdiction de stationnement et de parage sans déplacement du véhicule au-delà d'une durée de 48 heures	sur toute la longueur, des deux côtés de la rue	C.C.: 16/01/2018 No. 28/2018 du registre M.I.: 07/05/2018 No. 322/18/CR	

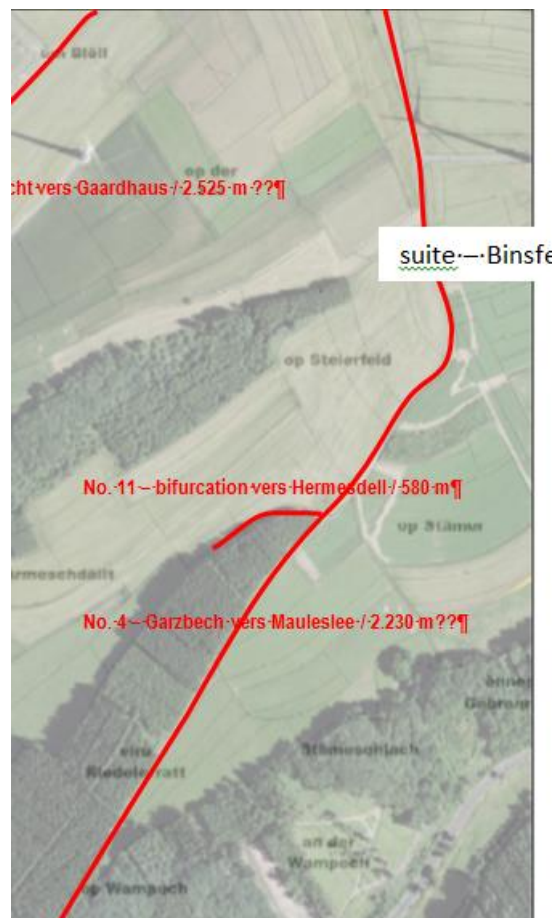


## BINSFELD

### Chemin rural 11 (bifurcation vers Hermesdell)

Article	Libellé	Situation	Vote C.C. Appr.min.	Signal
---------	---------	-----------	------------------------	--------

5/1/1	interdiction de stationnement et de parage sans déplacement du véhicule au-delà d'une durée de 48 heures	sur toute la longueur, des deux côtés de la rue	C.C.: 16/01/2018 No. 28/2018 du registre M.I.: 07/05/2018 No. 322/18/CR	
-------	--	---	--	--

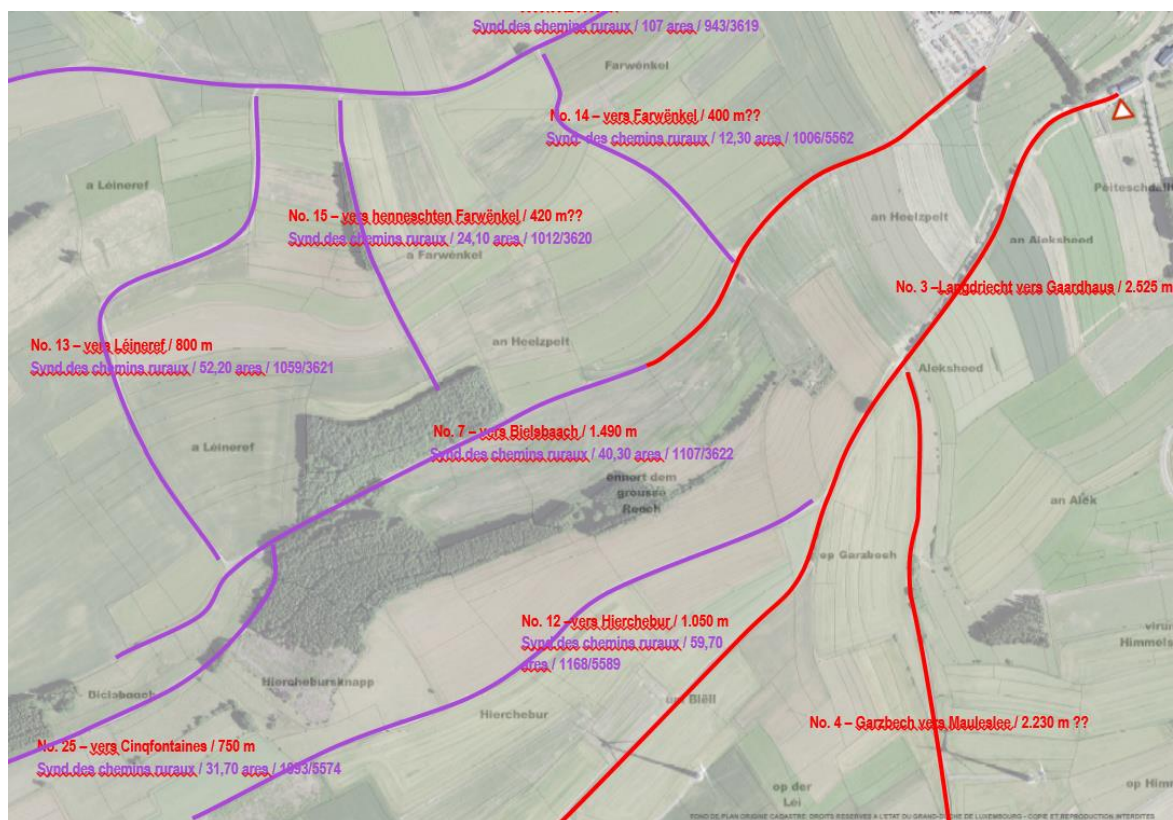


## BINSFELD

### Chemin rural 12 (vers Hierchebur)

Article	Libellé	Situation	Vote C.C. Appr.min.	Signal
---------	---------	-----------	------------------------	--------

5/1/1	interdiction de stationnement et de parcage sans déplacement du véhicule au-delà d'une durée de 48 heures	sur toute la longueur, des deux côtés de la rue	C.C.: 16/01/2018 No. 28/2018 du registre M.I.: 07/05/2018 No. 322/18/CR	
-------	---	---	--	--

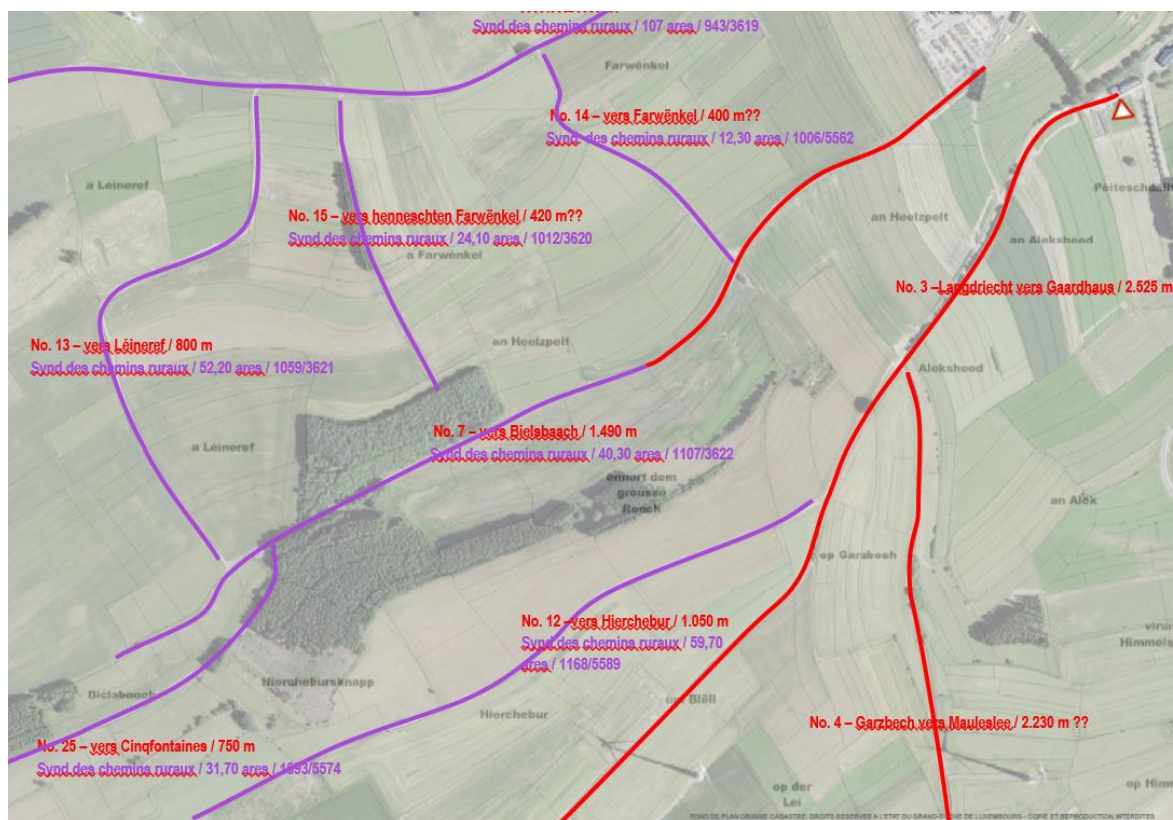


## BINSFELD

### Chemin rural 13 (vers Léineref)

Article	Libellé	Situation	Vote C.C. Appr. min.	Signal
---------	---------	-----------	-------------------------	--------

5/1/1	interdiction de stationnement et de parcage sans déplacement du véhicule au-delà d'une durée de 48 heures	sur toute la longueur, des deux côtés de la rue	C.C.: 16/01/2018 No. 28/2018 du registre M.I.: 07/05/2018 No. 322/18/CR	
-------	---	---	--	--

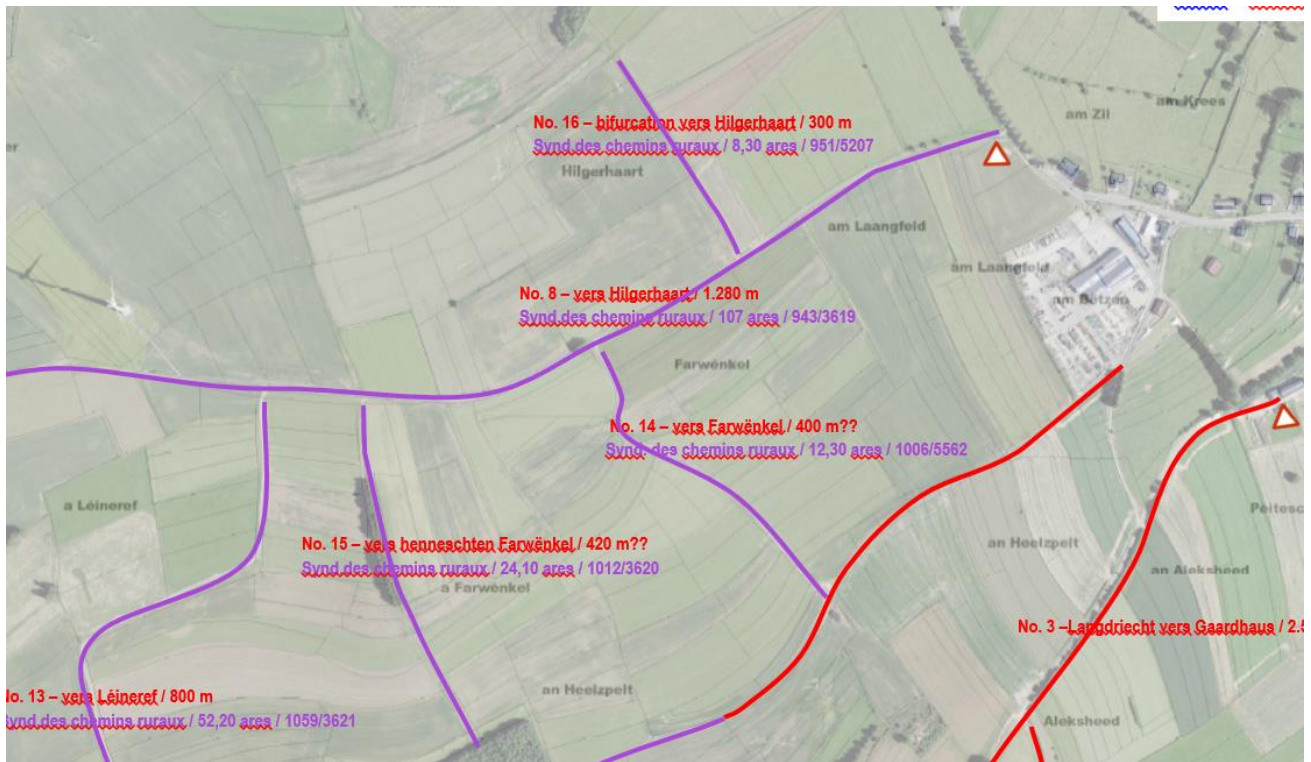


## BINSFELD

### Chemin rural 14 (vers Farwänkel)

Article	Libellé	Situation	Vote C.C. Appr. min.	Signal
---------	---------	-----------	-------------------------	--------

5/1/1	interdiction de stationnement et de parage sans déplacement du véhicule au-delà d'une durée de 48 heures	sur toute la longueur, des deux côtés de la rue	C.C.: 16/01/2018 No. 28/2018 du registre M.I.: 07/05/2018 No. 322/18/CR	
-------	--	---	--	--



## BINSFELD

### Chemin rural 15 (vers henneschten Farwänkel)

Article	Libellé	Situation	Vote C.C. Appr.min.	Signal
---------	---------	-----------	------------------------	--------

5/1/1	interdiction de stationnement et de parage sans déplacement du véhicule au-delà d'une durée de 48 heures	sur toute la longueur, des deux côtés de la rue	C.C.: 16/01/2018 No. 28/2018 du registre M.I.: 07/05/2018 No. 322/18/CR	
-------	--	---	--	--



## BINSFELD

### Chemin rural 16 (bifurcation vers Hilgerhaart)

Article	Libellé	Situation	Vote C.C. Appr.min.	Signal
---------	---------	-----------	------------------------	--------

5/1/1	interdiction de stationnement et de parage sans déplacement du véhicule au-delà d'une durée de 48 heures	sur toute la longueur, des deux côtés de la rue	C.C.: 16/01/2018 No. 28/2018 du registre M.I.: 07/05/2018 No. 322/18/CR	
-------	--	---	--	--





## BINSFELD

### Chemin rural 17 (vers Lukeschbaach)

Article	Libellé	Situation	Vote C.C. Appr.min.	Signal
---------	---------	-----------	------------------------	--------




2/3/1	accès interdit dans les deux sens aux véhicules automoteurs destinés au transport de choses et dont la masse maximale autorisée dépasse 3,5 tonnes, à l'exception des riverains et de leurs fournisseurs	sur toute la longueur (jusqu'à la limite de la circonscription communale)	C.C.: 16/01/2018 No. 28/2018 du registre M.I.: 07/05/2018 No. 322/18/CR	
4/1/1	céder le passage	à l'intersection avec le CR 337	C.C.: 16/01/2018 No. 28/2018 du registre M.I.: 07/05/2018 No. 322/18/CR	
5/1/1	interdiction de stationnement et de parage sans déplacement du véhicule au-delà d'une durée de 48 heures	sur toute la longueur, des deux côtés de la rue	C.C.: 16/01/2018 No. 28/2018 du registre M.I.: 07/05/2018 No. 322/18/CR	

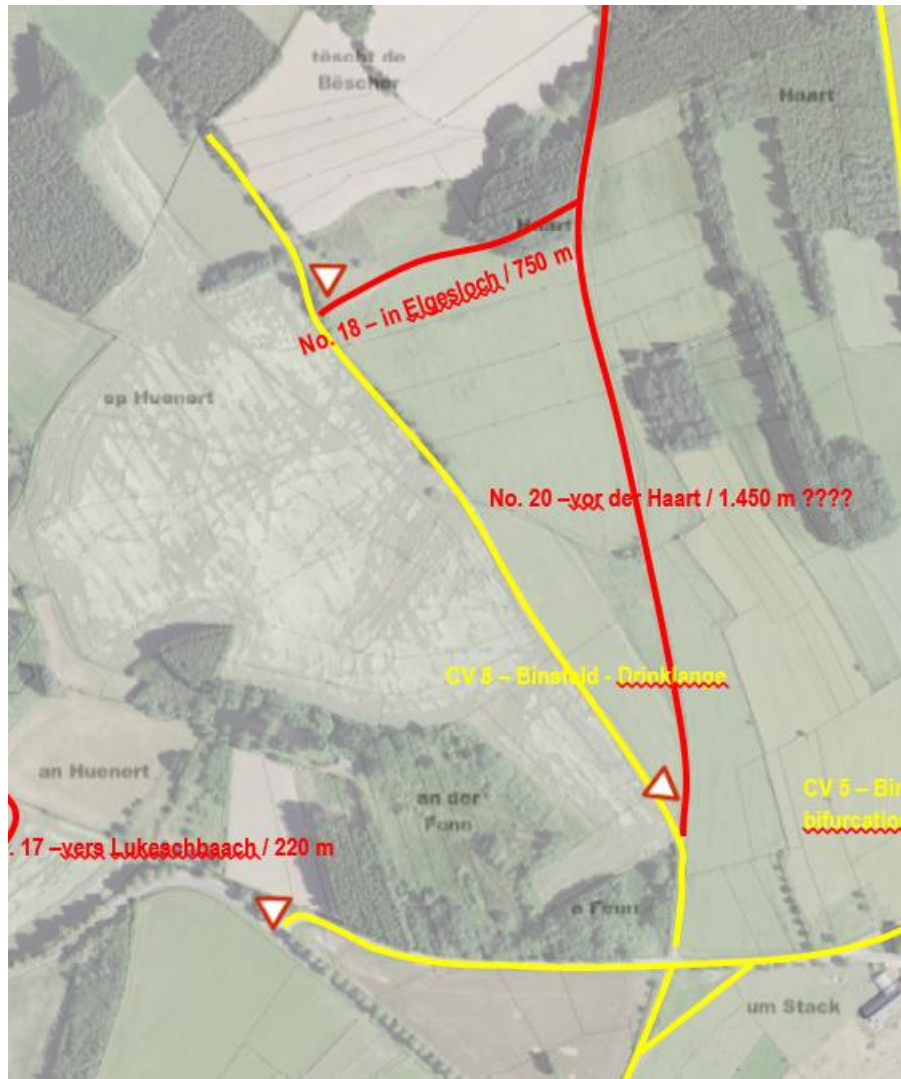


## BINSFELD

### Chemin rural 18 (in Ehltsloch)

Article	Libellé	Situation	Vote C.C. Appr.min.	Signal
---------	---------	-----------	------------------------	--------


4/1/1	céder le passage	à l'intersection avec le CV 8 (Binsfeld-Drinklange)	C.C.: 16/01/2018 No. 28/2018 du registre M.I.: 07/05/2018 No. 322/18/CR	
5/1/1	interdiction de stationnement et de parcage sans déplacement du véhicule au-delà d'une durée de 48 heures	sur toute la longueur, des deux côtés de la rue	C.C.: 16/01/2018 No. 28/2018 du registre M.I.: 07/05/2018 No. 322/18/CR	

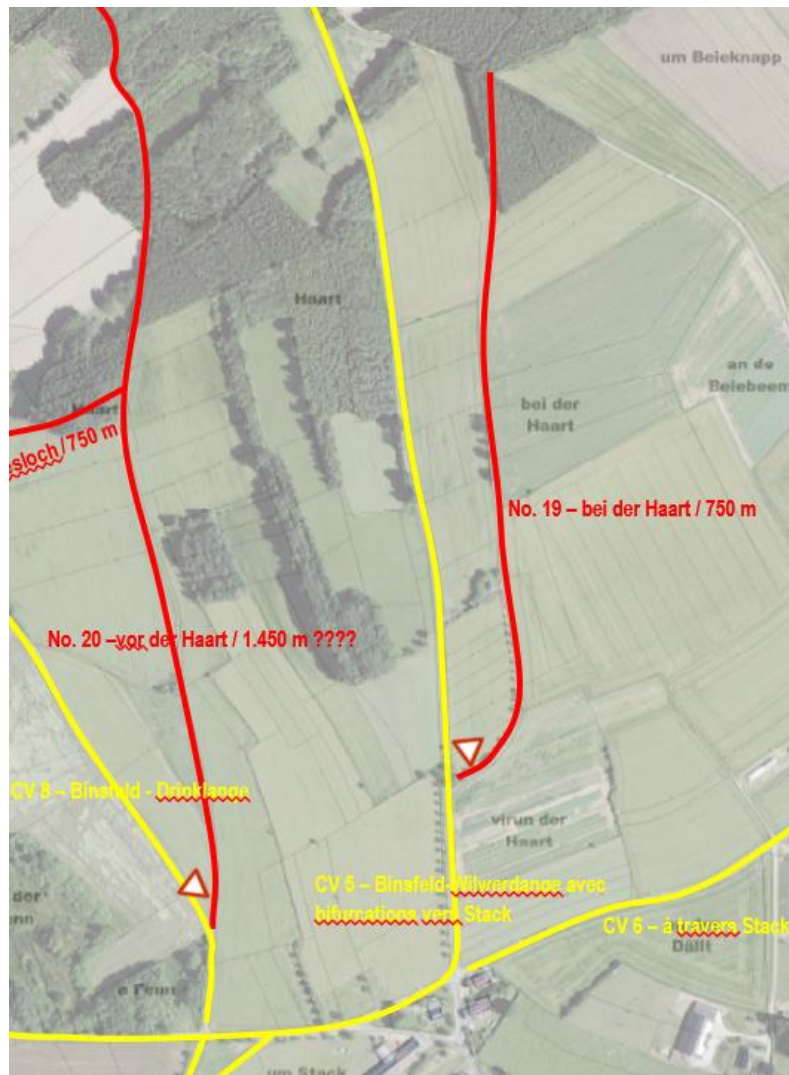


## BINSFELD

### Chemin rural 19 (bei der Haart)

Article	Libellé	Situation	Vote C.C. Appr.min.	Signal
---------	---------	-----------	------------------------	--------


4/1/1	céder le passage	à l'intersection avec le CV 5 (Binsfeld-Wilwerdingen avec bifurcation vers Stack)	<b>C.C.:</b> 16/01/2018 No. 28/2018 du registre <b>M.I.:</b> 07/05/2018 No. 322/18/CR	
5/1/1	interdiction de stationnement et de parage sans déplacement du véhicule au-delà d'une durée de 48 heures	sur toute la longueur, des deux côtés de la rue	<b>C.C.:</b> 16/01/2018 No. 28/2018 du registre <b>M.I.:</b> 07/05/2018 No. 322/18/CR	

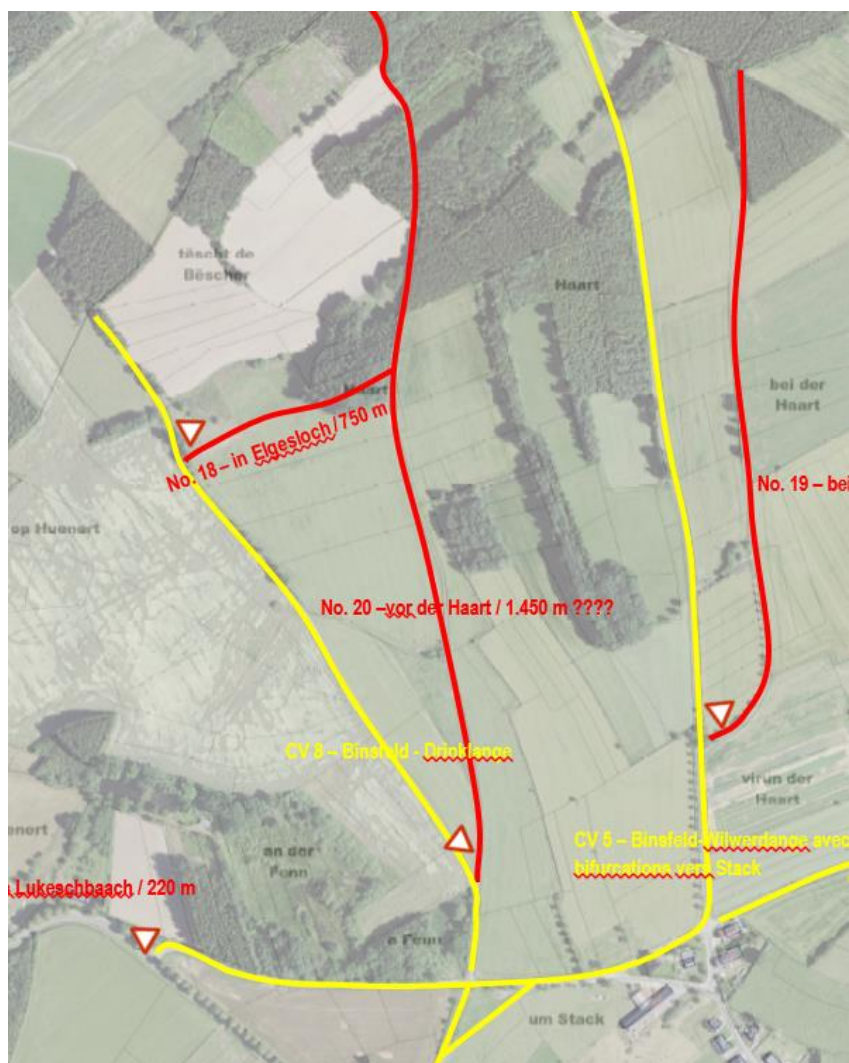


## BINSFELD

### Chemin rural 20 (vor der Haart)

Article	Libellé	Situation	Vote C.C. Appr.min.	Signal
---------	---------	-----------	------------------------	--------


4/1/1	céder le passage	à l'intersection avec le CV 8 (Binsfeld-Drinklange)	C.C.: 16/01/2018 No. 28/2018 du registre M.I.: 07/05/2018 No. 322/18/CR	
5/1/1	interdiction de stationnement et de parage sans déplacement du véhicule au-delà d'une durée de 48 heures	sur toute la longueur, des deux côtés de la rue	C.C.: 16/01/2018 No. 28/2018 du registre M.I.: 07/05/2018 No. 322/18/CR	



## BINSFELD

### Chemin rural 21 (aalen Hollerwee)

Article	Libellé	Situation	Vote C.C. Appr.min.	Signal
---------	---------	-----------	------------------------	--------


4/1/1	céder le passage	à l'intersection avec le CR 337	C.C.: 16/01/2018 No. 28/2018 du registre M.I.: 07/05/2018 No. 322/18/CR	
5/1/1	interdiction de stationnement et de parage sans déplacement du véhicule au-delà d'une durée de 48 heures	sur toute la longueur, des deux côtés de la rue	C.C.: 16/01/2018 No. 28/2018 du registre M.I.: 07/05/2018 No. 322/18/CR	

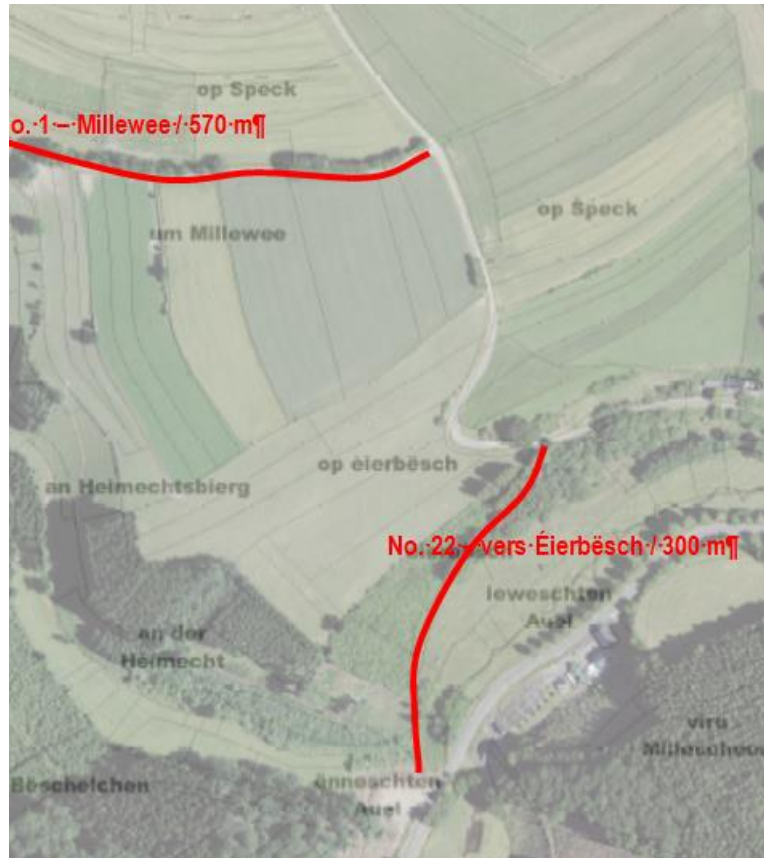


## BINSFELD

### Chemin rural 22 (vers Éierbësch)

Article	Libellé	Situation	Vote C.C. Appr.min.	Signal
---------	---------	-----------	------------------------	--------


4/1/1	céder le passage	à l'intersection avec le CR 335	C.C.: 16/01/2018 No. 28/2018 du registre M.I.: 07/05/2018 No. 322/18/CR	
5/1/1	interdiction de stationnement et de parage sans déplacement du véhicule au-delà d'une durée de 48 heures	sur toute la longueur, des deux côtés de la rue	C.C.: 16/01/2018 No. 28/2018 du registre M.I.: 07/05/2018 No. 322/18/CR	

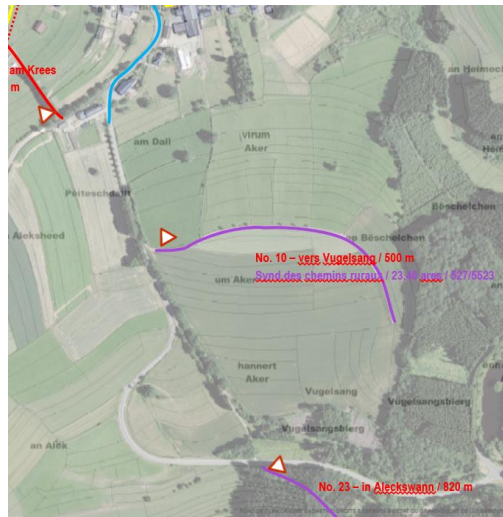


## BINSFELD

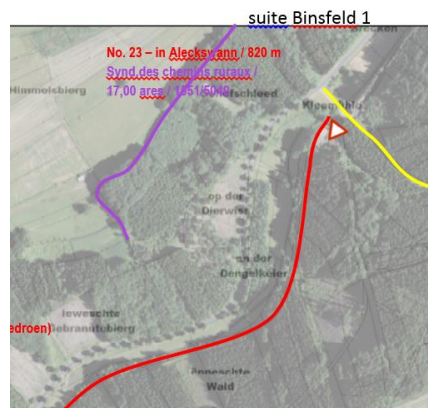
### Chemin rural 23 (in Aleckswann)

Article	Libellé	Situation	Vote C.C. Appr.min.	Signal
---------	---------	-----------	------------------------	--------

4/1/1	céder le passage	à l'intersection avec le CR 338	C.C.: 16/01/2018 No. 28/2018 du registre M.I.: 07/05/2018 No. 322/18/CR	
5/1/1	interdiction de stationnement et de parage sans déplacement du véhicule au-delà d'une durée de 48 heures	sur toute la longueur, des deux côtés de la rue	C.C.: 16/01/2018 No. 28/2018 du registre M.I.: 07/05/2018 No. 322/18/CR	



suite – Binsfeld 2



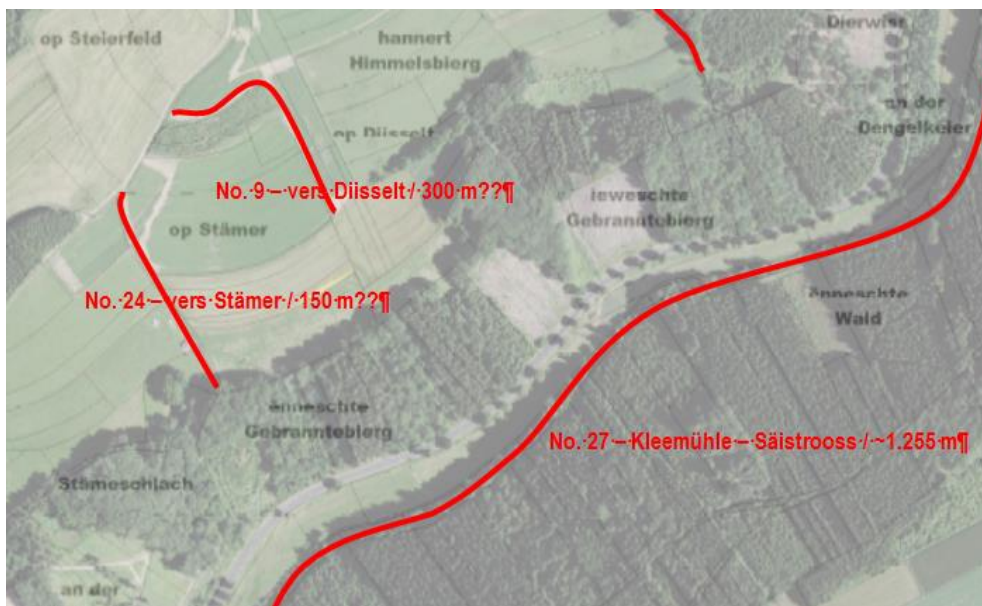
suite Binsfeld 1

## BINSFELD

### Chemin rural 24 (vers Stämer)

Article	Libellé	Situation	Vote C.C. Appr. min.	Signal
---------	---------	-----------	-------------------------	--------

5/1/1	interdiction de stationnement et de parcage sans déplacement du véhicule au-delà d'une durée de 48 heures	sur toute la longueur, des deux côtés de la rue	C.C.: 16/01/2018 No. 28/2018 du registre M.I.: 07/05/2018 No. 322/18/CR	
-------	---	---	--	--



## BINSFELD

### Chemin rural 25 (vers Cinqfontaines)

Article	Libellé	Situation	Vote C.C. Appr.min.	Signal
---------	---------	-----------	------------------------	--------




5/1/1	interdiction de stationnement et de parage sans déplacement du véhicule au-delà d'une durée de 48 heures	sur toute la longueur, des deux côtés de la rue	<b>C.C.:</b> 16/01/2018 No. 28/2018 du registre <b>M.I.:</b> 07/05/2018 No. 322/18/CR	
-------	--	---	--	--

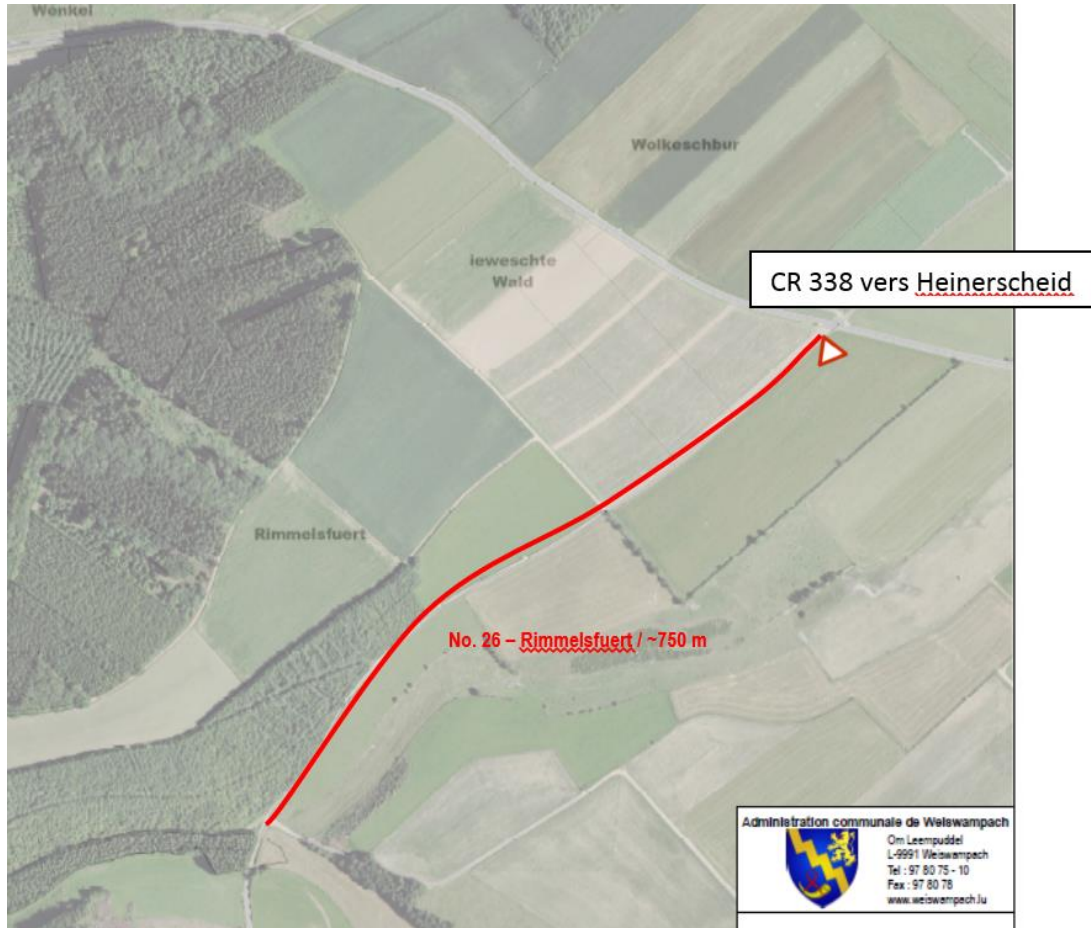


## BINSFELD

### Chemin rural 26 (Rimmelsfuert)

Article	Libellé	Situation	Vote C.C. Appr.min.	Signal
---------	---------	-----------	------------------------	--------



4/1/1	céder le passage	à l'intersection avec le CR 338	<b>C.C.:</b> 16/01/2018 No. 28/2018 du registre <b>M.I.:</b> 07/05/2018 No. 322/18/CR	
5/1/1	interdiction de stationnement et de parage sans déplacement du véhicule au-delà d'une durée de 48 heures	sur toute la longueur, des deux côtés de la rue	<b>C.C.:</b> 16/01/2018 No. 28/2018 du registre <b>M.I.:</b> 07/05/2018 No. 322/18/CR	

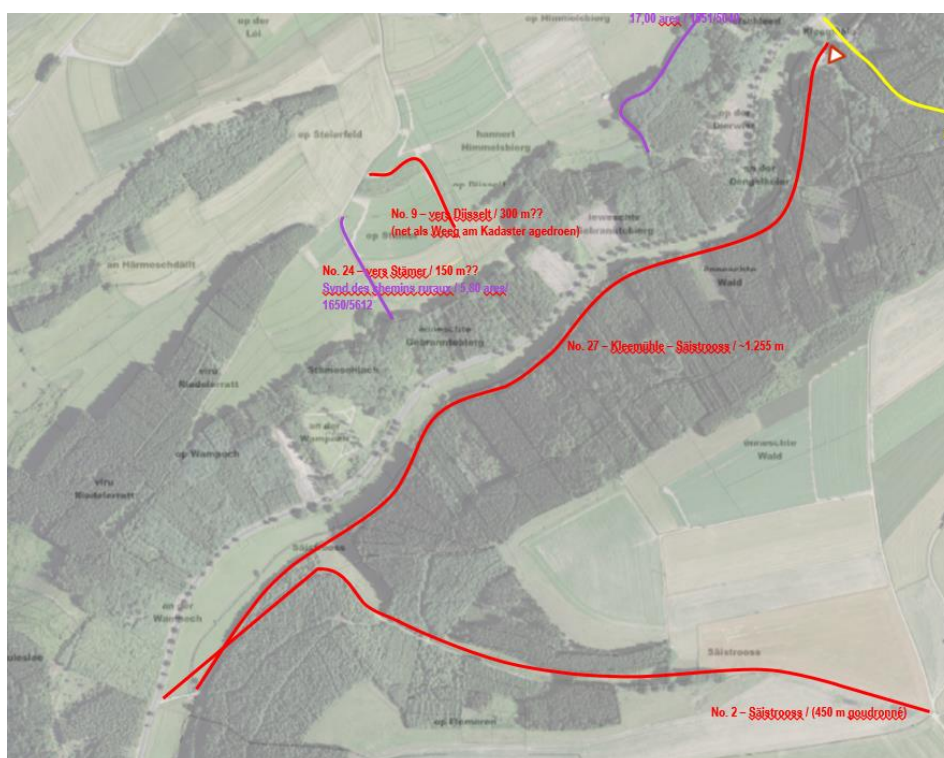


## BINSFELD

### Chemin rural 27 (Kléimillen vers Säistrooss)

Article	Libellé	Situation	Vote C.C. Appr.min.	Signal
---------	---------	-----------	------------------------	--------


2/2/3	accès interdit dans les deux sens aux conducteurs de véhicules et d'animaux, à l'exception des riverains, de leurs fournisseurs et des conducteurs de cycles ainsi que des conducteurs de tracteurs et de machines automotrices	sur toute la longueur	<b>C.C.:</b> 16/01/2018 No. 28/2018 du registre <b>M.I.:</b> 07/05/2018 No. 322/18/CR	
4/1/1	céder le passage	à l'intersection avec le CV 7 (Kleemühle-Hupperdange)	<b>C.C.:</b> 16/01/2018 No. 28/2018 du registre <b>M.I.:</b> 07/05/2018 No. 322/18/CR	
5/1/1	interdiction de stationnement et de parage sans déplacement du véhicule au-delà d'une durée de 48 heures	sur toute la longueur, des 2 côtés de la rue	<b>C.C.:</b> 16/01/2018 No. 28/2018 du registre <b>M.I.:</b> 07/05/2018 No. 322/18/CR	



## BINSFELD - MAULUSMÜHLE

### Maulesmillen (CR 373)

Article	Libellé	Situation	Vote C.C. Appr.min.	Signal
---------	---------	-----------	------------------------	--------


4/1/1	céder le passage	à l'intersection avec le CR 335	<b>C.C.:</b> 16/01/2018 No. 28/2018 du registre <b>M.I.:</b> 07/05/2018 No. 322/18/CR	
5/1/1	interdiction de stationnement et de parcage sans déplacement du véhicule au-delà d'une durée de 48 heures	sur toute la longueur, des deux côtés de la rue	<b>C.C.:</b> 16/01/2018 No. 28/2018 du registre <b>M.I.:</b> 07/05/2018 No. 322/18/CR	



## BINSFELD - ROSSMÜHLE

### Rossmillen (CR 338)

Article	Libellé	Situation	Vote C.C. Appr.min.	Signal
---------	---------	-----------	------------------------	--------

4/1/1	céder le passage	à l'intersection avec le CR 335	<b>C.C.:</b> 16/01/2018 No. 28/2018 du registre <b>M.I.:</b> 07/05/2018 No. 322/18/CR	
5/1/1	interdiction de stationnement et de parage sans déplacement du véhicule au-delà d'une durée de 48 heures	sur toute la longueur, des deux côtés de la rue	<b>C.C.:</b> 16/01/2018 No. 28/2018 du registre <b>M.I.:</b> 07/05/2018 No. 322/18/CR	



## BREIDFELD

Cliärrwerstrooss (CR 335) .....	85
Duarrefstrooss (CR 337) .....	86
Trit (CV 1) .....	87
Wämperweeg (CV 3) .....	88

**en dehors de l'agglomération:**

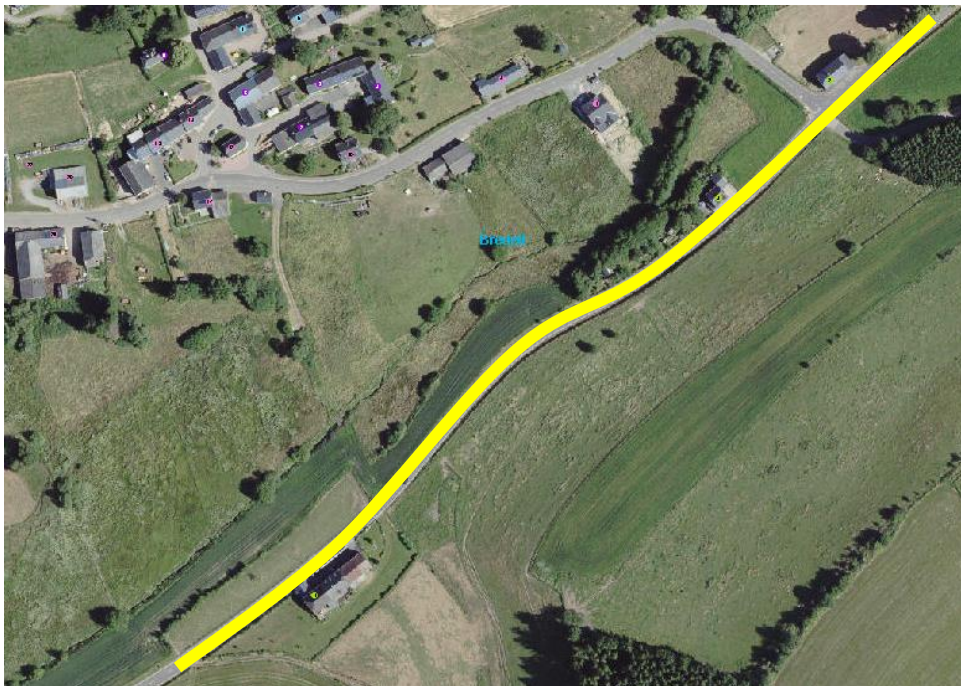
– CV 2 (Breidfeld-Lausdorn) .....	89
– Chemin rural 1 (du captage d'eau de source vers Hëlzchen) .....	90
– Chemin rural 2 (Driecht – à partir du réservoir d'eau vers Hellegefeld) .....	91
– Chemin rural 3 (vers viru Waleschbësch) .....	92
– Chemin rural 4 (op Waleschbësch) .....	93
– Chemin rural 5 (vers Quakereech) .....	94
– Chemin rural 6 (Bréidelterknupp vers Fettwiss) .....	95
– Chemin rural 7 (op der Schock) .....	96
– Chemin rural 8 (vers Reischelbaach) .....	97
– Chemin rural 9 (vers Waleschbësch) .....	98
– Chemin rural 10 (vers Wolkeschbur) .....	99

## BREIDFELD

### Cliärrwerstrooss (CR 335)

Article	Libellé	Situation	Vote C.C. Appr.min.	Signal
---------	---------	-----------	------------------------	--------



5/1/1	interdiction de stationnement et de parage sans déplacement du véhicule au-delà d'une durée de 48 heures	sur toute la longueur, des deux côtés de la rue	<b>C.C.:</b> 16/01/2018 No. 28/2018 du registre <b>M.I.:</b> 07/05/2018 No. 322/18/CR	
-------	--	---	--	--

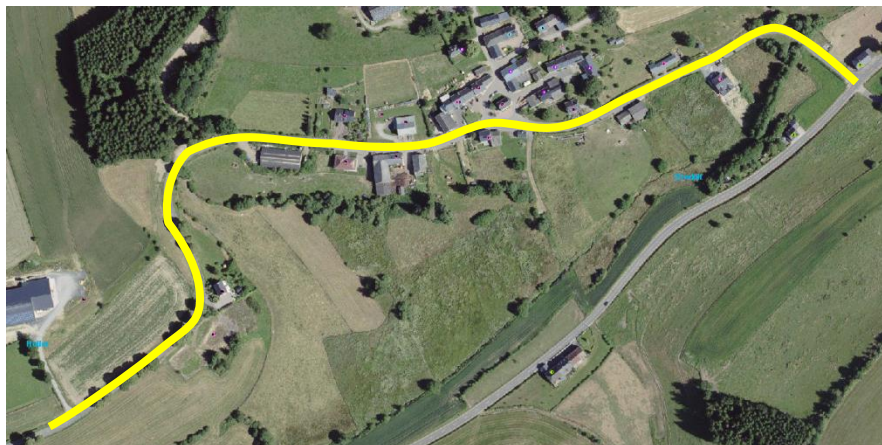


## BREIDFELD

### Duarrefstrooss (CR 337)

Article	Libellé	Situation	Vote C.C. Appr.min.	Signal
---------	---------	-----------	------------------------	--------

4/1/1	céder le passage	à l'intersection avec le CR 335	<b>C.C.:</b> 16/01/2018 No. 28/2018 du registre <b>M.I.:</b> 07/05/2018 No. 322/18/CR	
5/1/1	interdiction de stationnement et de parage sans déplacement du véhicule au-delà d'une durée de 48 heures	sur toute la longueur, des deux côtés de la rue	<b>C.C.:</b> 16/01/2018 No. 28/2018 du registre <b>M.I.:</b> 07/05/2018 No. 322/18/CR	
5/5/1	arrêts d'autobus	<ul style="list-style-type: none"> <li>- des deux côtés <ul style="list-style-type: none"> <li>• à l'intersection avec la rue "Cliärrwerstrooss" &lt; Cliärrwerstrooss &gt;</li> </ul> </li> <li>- à la hauteur <ul style="list-style-type: none"> <li>• de la maison No. 15 &lt; Al Molkerei &gt;</li> <li>• de la maison No. 37 &lt; Hollerstrooss &gt;</li> </ul> </li> </ul>	<b>C.C.:</b> 16/01/2018 No. 28/2018 du registre <b>M.I.:</b> 07/05/2018 No. 322/18/CR	





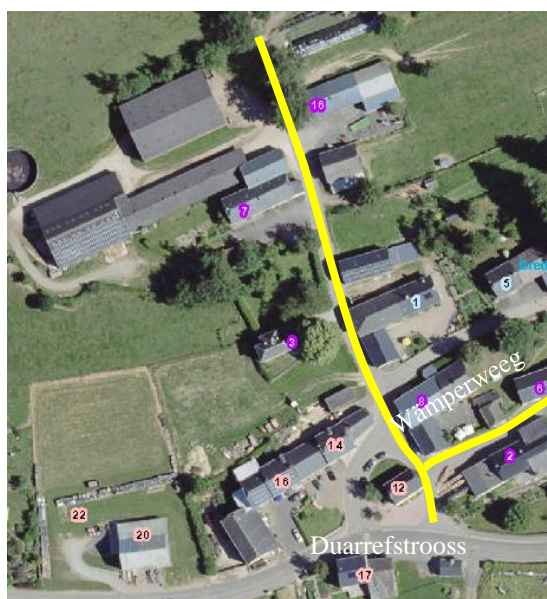
## BREIDFELD

### Trit (cv 1)

Article	Libellé	Situation	Vote C.C. Appr.min.	Signal
---------	---------	-----------	------------------------	--------




2/2/1	accès interdit dans les deux sens aux conducteurs de véhicules et d'animaux, à l'exception des riverains et de leurs fournisseurs	à partir de l'intersection avec la rue "Duarrefstrooss" jusqu'à la maison No. 8 (côté droite de la chapelle)	<b>C.C.:</b> 16/01/2018 No. 28/2018 du registre <b>M.I.:</b> 07/05/2018 No. 322/18/CR	
4/1/1	céder le passage	à l'intersection avec la rue "Duarrefstrooss" (CR 337)	<b>C.C.:</b> 16/01/2018 No. 28/2018 du registre <b>M.I.:</b> 07/05/2018 No. 322/18/CR	
5/1/1	interdiction de stationnement et de parage sans déplacement du véhicule au-delà d'une durée de 48 heures	sur toute la longueur, des deux côtés de la rue	<b>C.C.:</b> 16/01/2018 No. 28/2018 du registre <b>M.I.:</b> 07/05/2018 No. 322/18/CR	

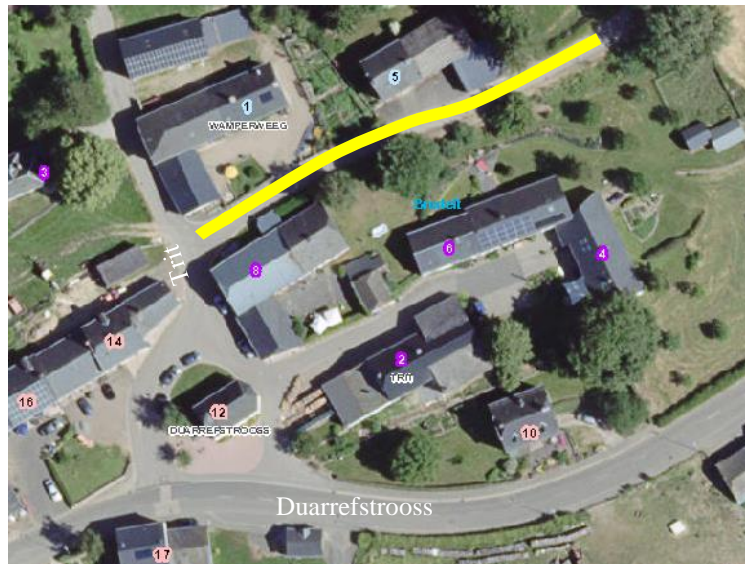


## BREIDFELD

### Wämperweeg (cv 3)

Article	Libellé	Situation	Vote C.C. Appr.min.	Signal
---------	---------	-----------	------------------------	--------




4/1/1	céder le passage	à l'intersection avec la rue "Trit" (CV 1)	<b>C.C.:</b> 16/01/2018 No. 28/2018 du registre <b>M.I.:</b> 07/05/2018 No. 322/18/CR	
5/1/1	interdiction de stationnement et de parage sans déplacement du véhicule au-delà d'une durée de 48 heures	sur toute la longueur, des deux côtés de la rue	<b>C.C.:</b> 16/01/2018 No. 28/2018 du registre <b>M.I.:</b> 07/05/2018 No. 322/18/CR	

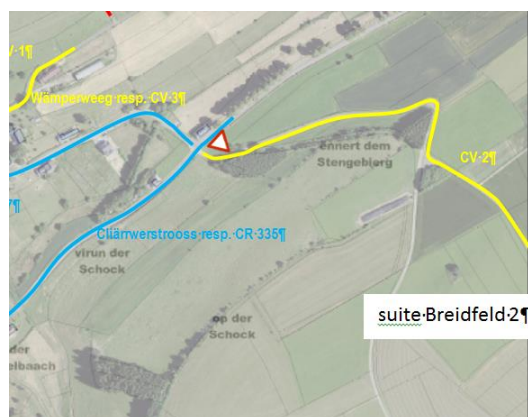


## BREIDFELD

### CV 2 (Breidfeld-Lausdorn)

Article	Libellé	Situation	Vote C.C. Appr.min.	Signal
---------	---------	-----------	------------------------	--------


2/2/4	accès interdit dans les deux sens aux conducteurs de véhicules et d'animaux en cas d'enneigement ou de verglas, à l'exception des riverains et de leurs fournisseurs	sur toute la longueur	C.C.: 16/01/2018 No. 28/2018 du registre M.I.: 07/05/2018 No. 322/18/CR	 en cas de neige ou de verglas
2/3/1	accès interdit dans les deux sens aux véhicules automoteurs destinés au transport de choses et dont la masse maximale autorisée dépasse 3,5 tonnes, à l'exception des riverains et de leurs fournisseurs	sur toute la longueur	C.C.: 16/01/2018 No. 28/2018 du registre M.I.: 07/05/2018 No. 322/18/CR	 excepté riverains et fournisseurs
4/1/1	céder le passage	à l'intersection avec – le CR 335 – la rue "Lausduarre"	C.C.: 16/01/2018 No. 28/2018 du registre M.I.: 07/05/2018 No. 322/18/CR	
5/1/1	interdiction de stationnement et de parcage sans déplacement du véhicule au-delà d'une durée de 48 heures	sur toute la longueur, des deux côtés de la rue	C.C.: 16/01/2018 No. 28/2018 du registre M.I.: 07/05/2018 No. 322/18/CR	

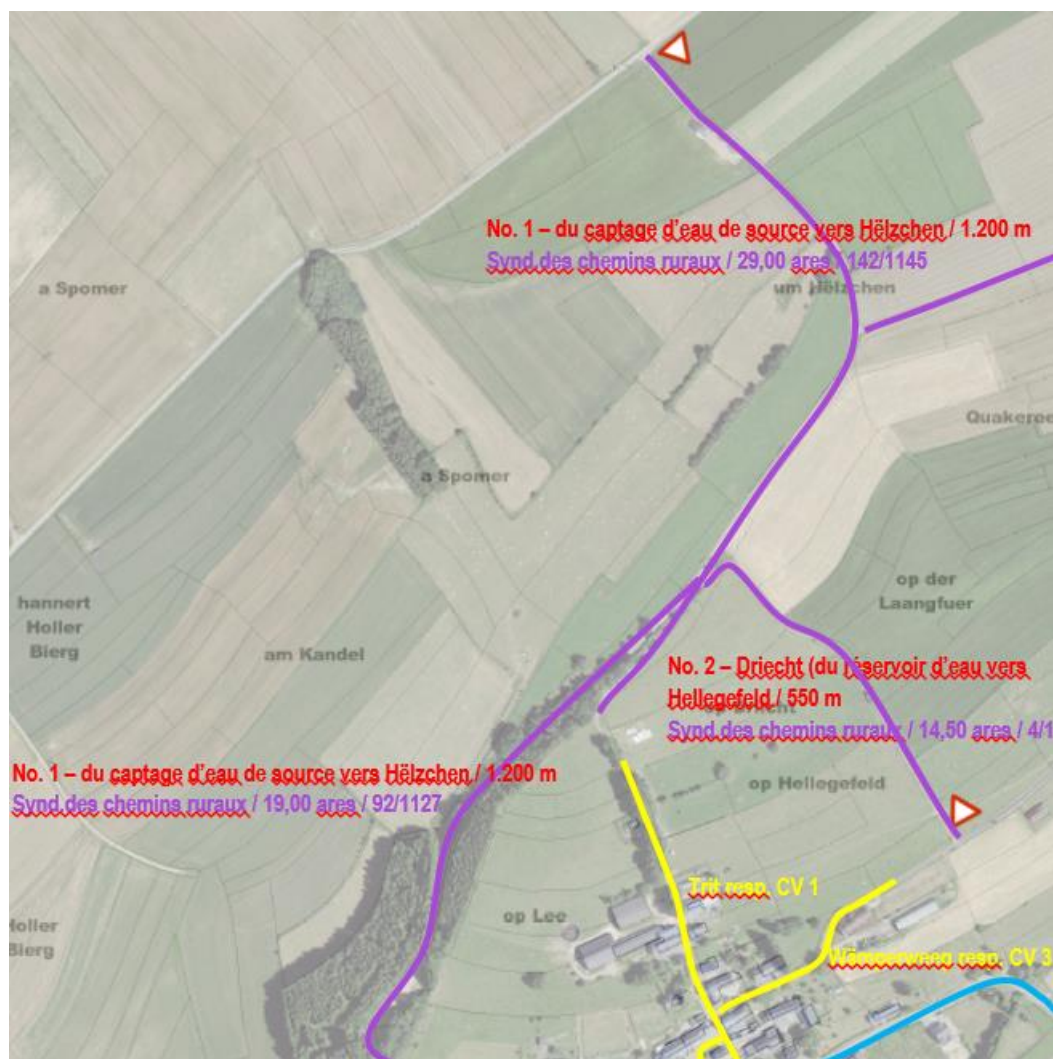


## BREIDFELD

### Chemin rural 1 (du captage d'eau de source vers Hëlzchen)

Article	Libellé	Situation	Vote C.C. Appr.min.	Signal
---------	---------	-----------	------------------------	--------


4/1/1	céder le passage	à l'intersection avec <ul style="list-style-type: none"> <li>– la rue "Duarrefstrooss" (CR 337)</li> <li>– le CV 12 (Weiswampach-Holler par Hëlzchen)</li> </ul>	C.C.: 16/01/2018 No. 28/2018 du registre M.I.: 07/05/2018 No. 322/18/CR	
5/1/1	interdiction de stationnement et de parage sans déplacement du véhicule au-delà d'une durée de 48 heures	sur toute la longueur, des deux côtés de la rue	C.C.: 16/01/2018 No. 28/2018 du registre M.I.: 07/05/2018 No. 322/18/CR	



## BREIDFELD

### Chemin rural 2 (Driecht – à partir du réservoir d'eau vers Hellegefild)

Article	Libellé	Situation	Vote C.C. Appr.min.	Signal
---------	---------	-----------	------------------------	--------


4/1/1	céder le passage	à l'intersection avec le CV 3 (Breidfeld-Weiswampach)	<b>C.C.:</b> 16/01/2018 No. 28/2018 du registre <b>M.I.:</b> 07/05/2018 No. 322/18/CR	
5/1/1	interdiction de stationnement et de parcage sans déplacement du véhicule au-delà d'une durée de 48 heures	sur toute la longueur, des deux côtés de la rue	<b>C.C.:</b> 16/01/2018 No. 28/2018 du registre <b>M.I.:</b> 07/05/2018 No. 322/18/CR	



## BREIDFELD

### Chemin rural 3 (vers viru Waleschbësch)

Article	Libellé	Situation	Vote C.C. Appr.min.	Signal
---------	---------	-----------	------------------------	--------

4/1/1	céder le passage	à l'intersection avec le CV 2 (Breidfeld-Lausdorn)	C.C.: 16/01/2018 No. 28/2018 du registre M.I.: 07/05/2018 No. 322/18/CR	
5/1/1	interdiction de stationnement et de parage sans déplacement du véhicule au-delà d'une durée de 48 heures	sur toute la longueur, des deux côtés de la rue	C.C.: 16/01/2018 No. 28/2018 du registre M.I.: 07/05/2018 No. 322/18/CR	



## BREIDFELD

### Chemin rural 4 (op Waleschbësch)

Article	Libellé	Situation	Vote C.C. Appr.min.	Signal
---------	---------	-----------	------------------------	--------


5/1/1	interdiction de stationnement et de parcage sans déplacement du véhicule au-delà d'une durée de 48 heures	sur toute la longueur, des deux côtés de la rue	C.C.: 16/01/2018 No. 28/2018 du registre M.I.: 07/05/2018 No. 322/18/CR	
-------	---	---	--	--



## BREIDFELD

### Chemin rural 5 (vers Quakereech)

Article	Libellé	Situation	Vote C.C. Appr.min.	Signal
---------	---------	-----------	------------------------	--------

4/1/1	céder le passage	à l'intersection avec le CV 3 (Breidfeld-Weiswampach)	C.C.: 16/01/2018 No. 28/2018 du registre M.I.: 07/05/2018 No. 322/18/CR	
5/1/1	interdiction de stationnement et de parage sans déplacement du véhicule au-delà d'une durée de 48 heures	sur toute la longueur, des deux côtés de la rue	C.C.: 16/01/2018 No. 28/2018 du registre M.I.: 07/05/2018 No. 322/18/CR	




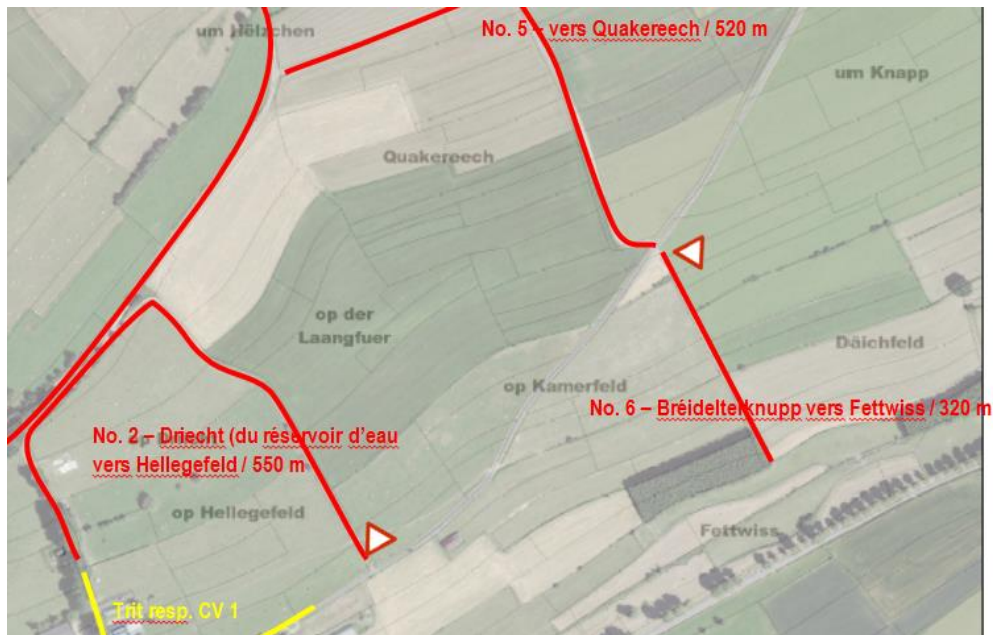
## BREIDFELD

### Chemin rural 6 (Bréidelterknupp vers Fettwiss)

Article	Libellé	Situation	Vote C.C. Appr.min.	Signal
---------	---------	-----------	------------------------	--------



4/1/1	céder le passage	à l'intersection avec le CV 3 (Breidfeld-Weiswampach)	C.C.: 16/01/2018 No. 28/2018 du registre M.I.: 07/05/2018 No. 322/18/CR	
5/1/1	interdiction de stationnement et de parage sans déplacement du véhicule au-delà d'une durée de 48 heures	sur toute la longueur, des deux côtés de la rue	C.C.: 16/01/2018 No. 28/2018 du registre M.I.: 07/05/2018 No. 322/18/CR	



## BREIDFELD

### Chemin rural 7 (op der Schock)

Article	Libellé	Situation	Vote C.C. Appr.min.	Signal
---------	---------	-----------	------------------------	--------


5/1/1	interdiction de stationnement et de parage sans déplacement du véhicule au-delà d'une durée de 48 heures	sur toute la longueur, des deux côtés de la rue	C.C.: 16/01/2018 No. 28/2018 du registre M.I.: 07/05/2018 No. 322/18/CR	
-------	--	---	--	--



## BREIDFELD

### Chemin rural 8 (vers Reischelbaach)

Article	Libellé	Situation	Vote C.C. Appr.min.	Signal
---------	---------	-----------	------------------------	--------

4/1/1	céder le passage	à l'intersection avec le - CV 2 (Breidfeld-Lausdorn) - CR 335	<b>C.C.:</b> 16/01/2018 No. 28/2018 du registre <b>M.I.:</b> 07/05/2018 No. 322/18/CR	
5/1/1	interdiction de stationnement et de parcage sans déplacement du véhicule au-delà d'une durée de 48 heures	sur toute la longueur, des deux côtés de la rue	<b>C.C.:</b> 16/01/2018 No. 28/2018 du registre <b>M.I.:</b> 07/05/2018 No. 322/18/CR	

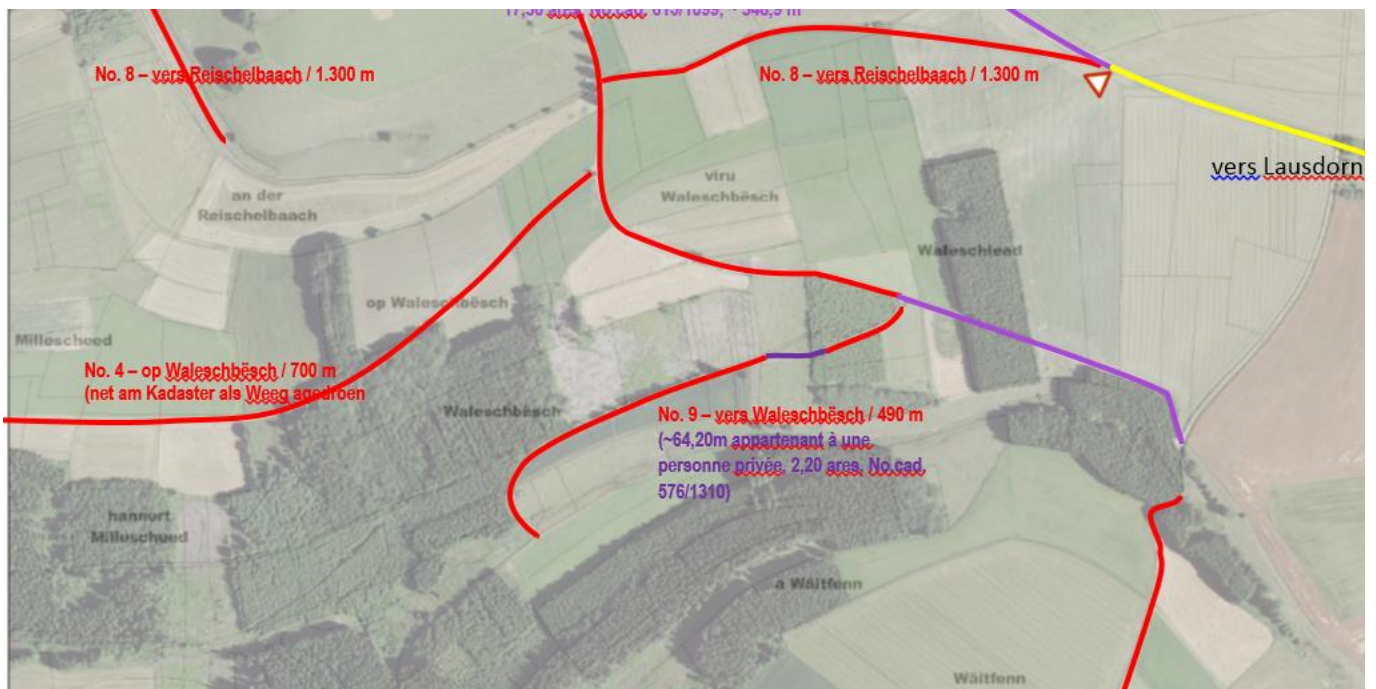


## BREIDFELD

### Chemin rural 9 (vers Waleschbësch)

Article	Libellé	Situation	Vote C.C. Appr.min.	Signal
---------	---------	-----------	------------------------	--------


5/1/1	interdiction de stationnement et de parcage sans déplacement du véhicule au-delà d'une durée de 48 heures	sur toute la longueur, des deux côtés de la rue	C.C.: 16/01/2018 No. 28/2018 du registre M.I.: 07/05/2018 No. 322/18/CR	
-------	---	---	--	--

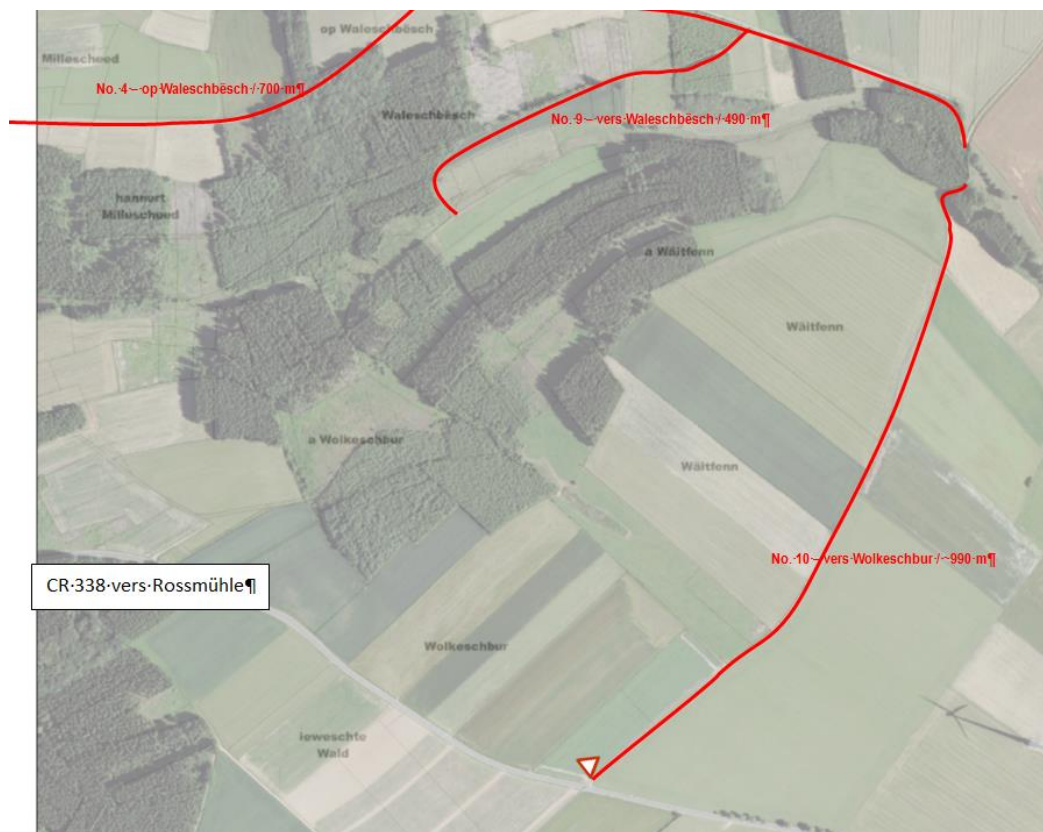


## BREIDFELD

### Chemin rural 10 (vers Wolkeschbur)

Article	Libellé	Situation	Vote C.C.	Signal
---------	---------	-----------	-----------	--------

			<b>Appr.min.</b>	
4/1/1	céder le passage	à l'intersection avec le CR 338	<b>C.C.:</b> 16/01/2018 No. 28/2018 du registre <b>M.I.:</b> 07/05/2018 No. 322/18/CR	
5/1/1	interdiction de stationnement et de parage sans déplacement du véhicule au-delà d'une durée de 48 heures	sur toute la longueur, des deux côtés de la rue	<b>C.C.:</b> 16/01/2018 No. 28/2018 du registre <b>M.I.:</b> 07/05/2018 No. 322/18/CR	



## HOLLER

Am Bréiel .....	101
Beieknapp (Chemin rural 1) .....	102
Duarrefstrooss (CR 337) .....	103


Hannert Kirich (CV 1+CV 2) .....	104
Hëlzchen (CV 5) .....	105
Kirichstrooss (CV 3) .....	106
Op de Bierrig (Chemin rural 4) .....	107

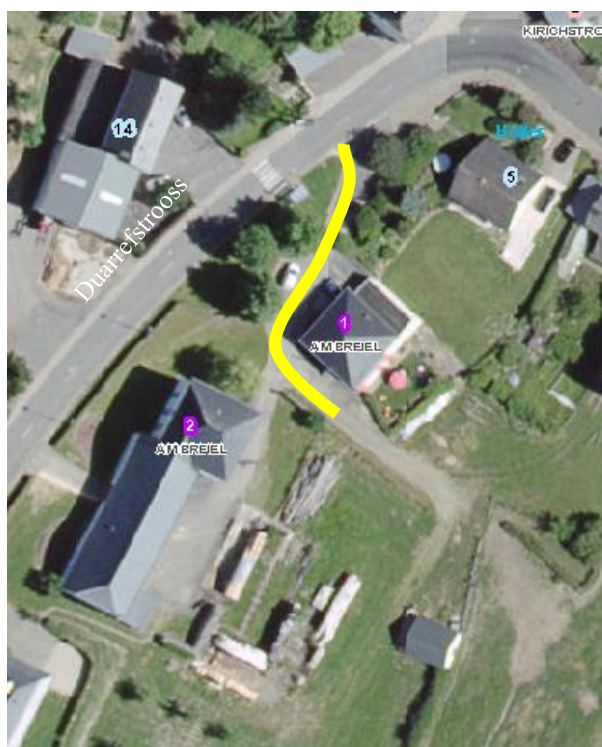
***en dehors de l'agglomération:***

– CV 4 (chemin de liaison entre le CR 335 et le CR 337 - Hollerbrücke) .....	108
– Chemin rural 1 (Holler vers Wilwerdange) .....	109
– Chemin rural 2 (vers Fenn) .....	110
– Chemin rural 3 (vers Hollerhuscht) .....	111
– Chemin rural 4 (auf Hollerbiereg) .....	112
– Chemin rural 5 (am Kandel) .....	113
– Chemin rural 6 (vers Hollermühle) .....	114
– Chemin rural 7 (viru Millescheed) .....	115

# HOLLER

## Am Bréiel



Article	Libellé	Situation	Vote C.C. Appr. min.	Signal
4/1/1	céder le passage	à l'intersection avec la rue "Duarrefstrooss" (CR 337)	C.C.: 16/01/2018 No. 28/2018 du registre M.I.: 07/05/2018 No. 322/18/CR	
5/1/1	interdiction de stationnement et de parcage sans déplacement du véhicule au-delà d'une durée de 48 heures	sur toute la longueur, des deux côtés de la rue	C.C.: 16/01/2018 No. 28/2018 du registre M.I.: 07/05/2018 No. 322/18/CR	

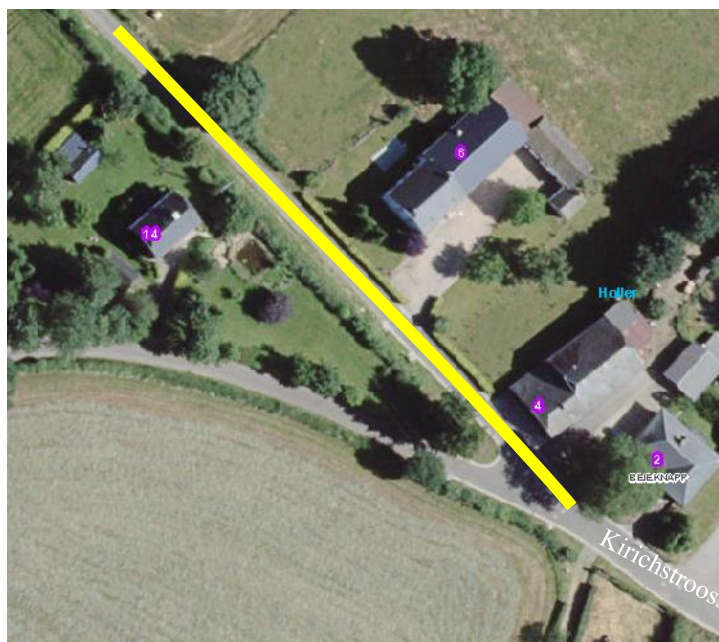


## HOLLER

### Beieknapp (chemin rural 1)

Article	Libellé	Situation	Vote C.C.	Signal
---------	---------	-----------	-----------	--------

			<b>Appr.min.</b>	
2/2/3	accès interdit dans les deux sens aux conducteurs de véhicules et d'animaux, à l'exception des riverains, de leurs fournisseurs et des conducteurs de cycles, ainsi que des conducteurs de tracteurs et de machines automotrices	sur toute la longueur	<b>C.C.:</b> 16/01/2018 No. 28/2018 du registre <b>M.I.:</b> 07/05/2018 No. 322/18/CR	
4/1/1	céder le passage	à l'intersection avec la rue "Kirichstrooss" (CV 3)	<b>C.C.:</b> 16/01/2018 No. 28/2018 du registre <b>M.I.:</b> 07/05/2018 No. 322/18/CR	
5/1/1	interdiction de stationnement et de parcage sans déplacement du véhicule au-delà d'une durée de 48 heures	sur toute la longueur, des deux côtés de la rue	<b>C.C.:</b> 16/01/2018 No. 28/2018 du registre <b>M.I.:</b> 07/05/2018 No. 322/18/CR	





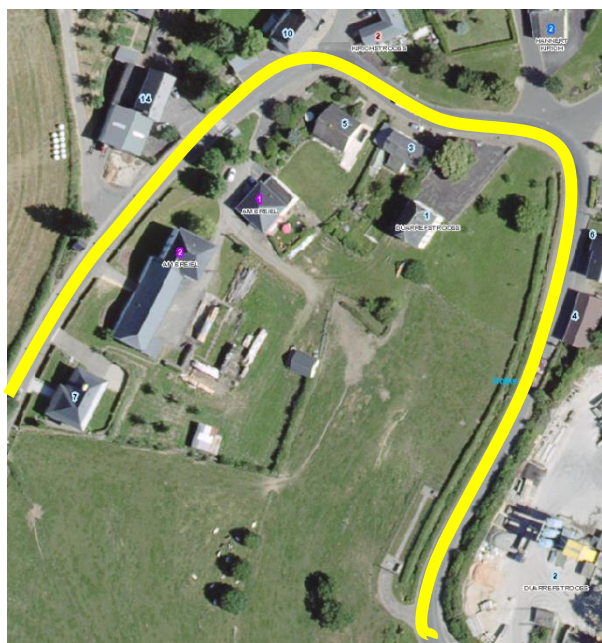
## HOLLER

### Duarrefstrooss (CR 337)

Article	Libellé	Situation	Vote C.C.	Signal
---------	---------	-----------	-----------	--------




			<b>Appr.min.</b>	
3/4/1	passage pour piétons	à la hauteur de la maison No. 14	<b>C.C.:</b> 16/01/2018 No. 28/2018 du registre <b>M.I.:</b> 07/05/2018 No. 322/18/CR	
5/1/1	interdiction de stationnement et de parcage sans déplacement du véhicule au-delà d'une durée de 48 heures	sur toute la longueur, des deux côtés de la rue	<b>C.C.:</b> 16/01/2018 No. 28/2018 du registre <b>M.I.:</b> 07/05/2018 No. 322/18/CR	
5/5/1	arrêt d'autobus	à la hauteur de la maison No. 14 < Am Bréiel >	<b>C.C.:</b> 16/01/2018 No. 28/2018 du registre <b>M.I.:</b> 07/05/2018 No. 322/18/CR	




## HOLLER

### Hannert Kirich (cv 1 / cv 2)

Article	Libellé	Situation	Vote C.C.	Signal
---------	---------	-----------	-----------	--------




			<b>Appr.min.</b>	
4/1/1	céder le passage	à l'intersection avec - la rue "Kirichstrooss" (CV 3) - la rue "Duarrefstrooss" (CR337)	<b>C.C.:</b> 16/01/2018 No. 28/2018 du registre <b>M.I.:</b> 07/05/2018 No. 322/18/CR	
5/1/1	interdiction de stationnement et de parcage sans déplacement du véhicule au-delà d'une durée de 48 heures	sur toute la longueur, des deux côtés de la rue	<b>C.C.:</b> 16/01/2018 No. 28/2018 du registre <b>M.I.:</b> 07/05/2018 No. 322/18/CR	

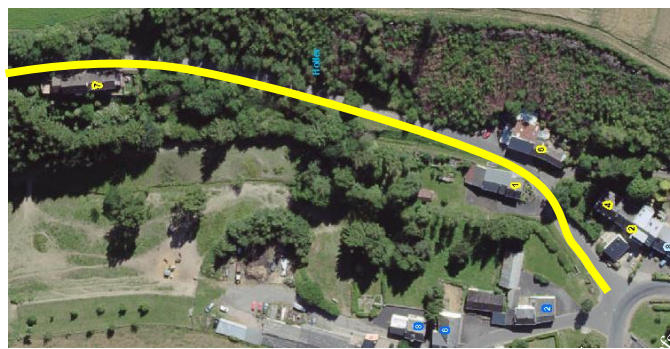


## HOLLER

### Hëlzchen (cv 5)

Article	Libellé	Situation	Vote C.C. Appr.min.	Signal
---------	---------	-----------	------------------------	--------




2/2/4	accès interdit dans les deux sens aux conducteurs de véhicules et d'animaux en cas d'enneigement ou de verglas, à l'exception des riverains et de leurs fournisseurs	sur toute la longueur, jusqu'à la limite de la section (CV 12 de Weiswampach)	<b>C.C.:</b> 16/01/2018 No. 28/2018 du registre <b>M.I.:</b> 07/05/2018 No. 322/18/CR	 <b>en cas de neige ou de verglas</b> <b>à 500 m</b>
2/3/1	accès interdit dans les deux sens aux conducteurs de véhicules automoteurs destinés au transport de choses et dont la masse maximale autorisée dépasse 3,5 tonnes, à l'exception des riverains et de leurs fournisseurs	sur toute la longueur jusqu'à la limite de la section (CV 12 de Weiswampach)	<b>C.C.:</b> 16/01/2018 No. 28/2018 du registre <b>M.I.:</b> 07/05/2018 No. 322/18/CR	 <b>excepté riverains et fournisseurs</b>
4/1/1	céder le passage	à l'intersection avec la rue "Duarrefstrooss" (CR 337)	<b>C.C.:</b> 16/01/2018 No. 28/2018 du registre <b>M.I.:</b> 07/05/2018 No. 322/18/CR	
5/1/1	interdiction de stationnement et de parage sans déplacement du véhicule au-delà d'une durée de 48 heures	sur toute la longueur, des deux côtés de la rue	<b>C.C.:</b> 16/01/2018 No. 28/2018 du registre <b>M.I.:</b> 07/05/2018 No. 322/18/CR	

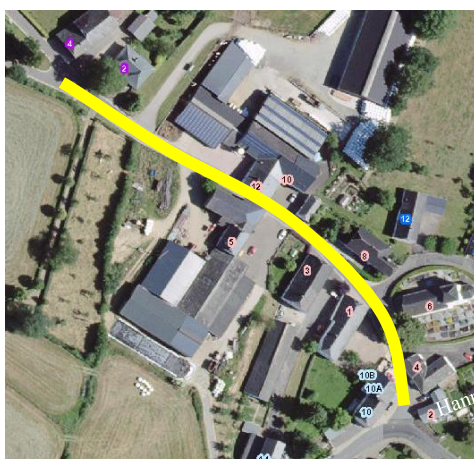


## HOLLER

### Kirichstrooss (CV 3)

Article	Libellé	Situation	Vote C.C. Appr.min.	Signal
---------	---------	-----------	------------------------	--------


2/3/1	accès interdit dans les deux sens aux conducteurs de véhicules automoteurs destinés au transport de choses et dont la masse maximale autorisée dépasse 3,5 tonnes, à l'exception des riverains et de leurs fournisseurs	sur toute la longueur, jusqu'à la limite de la section (CV 6 de Binsfeld)	<b>C.C.:</b> 16/01/2018 No. 28/2018 du registre <b>M.I.:</b> 07/05/2018 No. 322/18/CR	
4/1/1	céder le passage	à l'intersection avec le CR 337	<b>C.C.:</b> 16/01/2018 No. 28/2018 du registre <b>M.I.:</b> 07/05/2018 No. 322/18/CR	
5/2/1	stationnement interdit	sur toute la longueur – côté gauche	<b>C.C.:</b> 16/01/2018 No. 28/2018 du registre <b>M.I.:</b> 07/05/2018 No. 322/18/CR	



## HOLLER

### Op de Bierrig (chemin rural 4)

Article	Libellé	Situation	Vote C.C. Appr.min.	Signal
---------	---------	-----------	------------------------	--------


4/1/1	céder le passage	à l'intersection avec la rue "Hëlzchen" (CV 5)	C.C.: 16/01/2018 No. 28/2018 du registre M.I.: 07/05/2018 No. 322/18/CR	
5/1/1	interdiction de stationnement et de parage sans déplacement du véhicule au-delà d'une durée de 48 heures	sur toute la longueur, des deux côtés de la rue	C.C.: 16/01/2018 No. 28/2018 du registre M.I.: 07/05/2018 No. 322/18/CR	

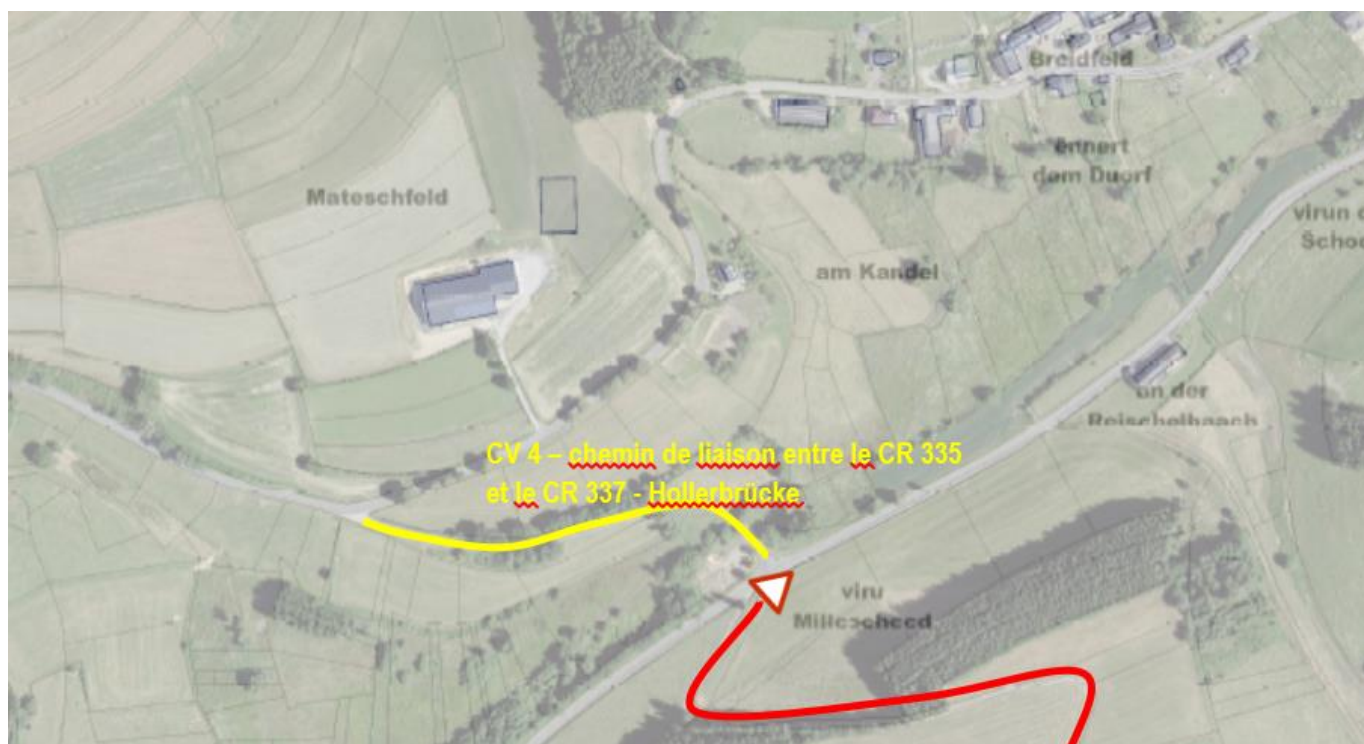


## HOLLER

### CV 4 (chemin de liaison entre le CR 335 et le CR 337 - Hollerbrücke)

Article	Libellé	Situation	Vote C.C. Appr.min.	Signal
---------	---------	-----------	------------------------	--------

4/1/1	céder le passage	à l'intersection avec – le CR 335 – le CR 337	<b>C.C.:</b> 16/01/2018 No. 28/2018 du registre <b>M.I.:</b> 07/05/2018 No. 322/18/CR	
5/1/1	interdiction de stationnement et de parage sans déplacement du véhicule au-delà d'une durée de 48 heures	sur toute la longueur, des deux côtés de la rue	<b>C.C.:</b> 16/01/2018 No. 28/2018 du registre <b>M.I.:</b> 07/05/2018 No. 322/18/CR	

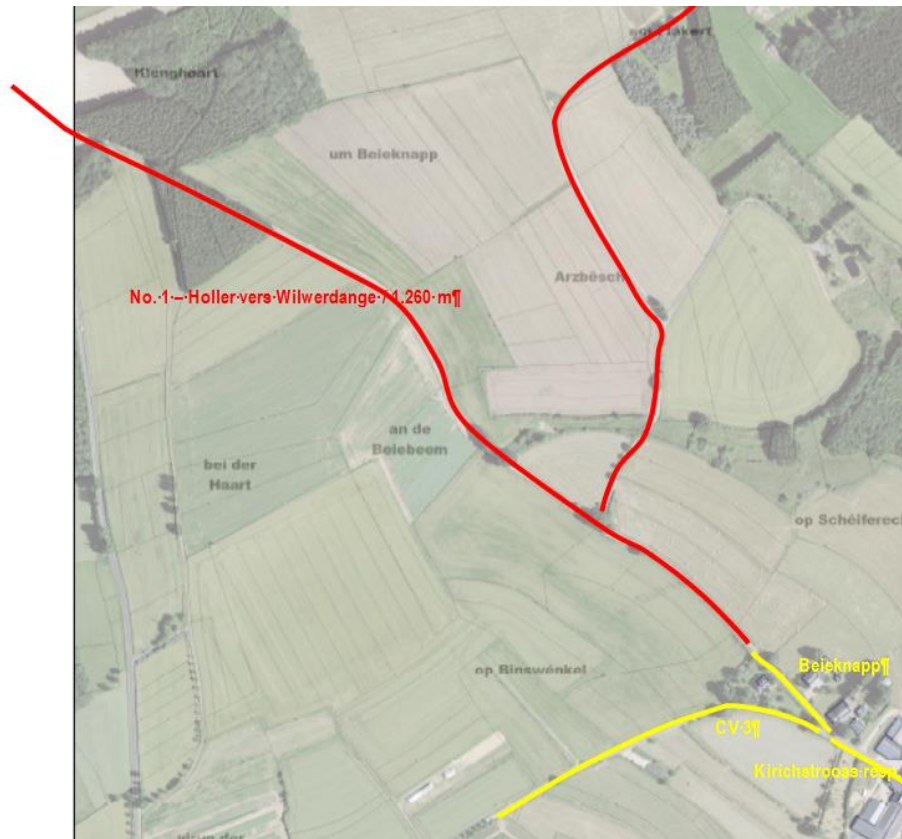


## HOLLER

### Chemin rural 1 (Holler vers Wilwerdange)

Article	Libellé	Situation	Vote C.C. Appr.min.	Signal
---------	---------	-----------	------------------------	--------

5/1/1	interdiction de stationnement et de parage sans déplacement du véhicule au-delà d'une durée de 48 heures	sur toute la longueur, des deux côtés de la rue	<b>C.C.:</b> 16/01/2018 No. 28/2018 du registre <b>M.I.:</b> 07/05/2018 No. 322/18/CR	
-------	--	---	--	--



# HOLLER

## Chemin rural 2 (vers Fenn)

Article	Libellé	Situation	Vote C.C. Appr.min.	Signal
---------	---------	-----------	------------------------	--------

5/1/1	interdiction de stationnement et de parage sans déplacement du véhicule au-delà d'une durée de 48 heures	sur toute la longueur, des deux côtés de la rue	<b>C.C.:</b> 16/01/2018 No. 28/2018 du registre <b>M.I.:</b> 07/05/2018 No. 322/18/CR	
-------	--	---	--	--




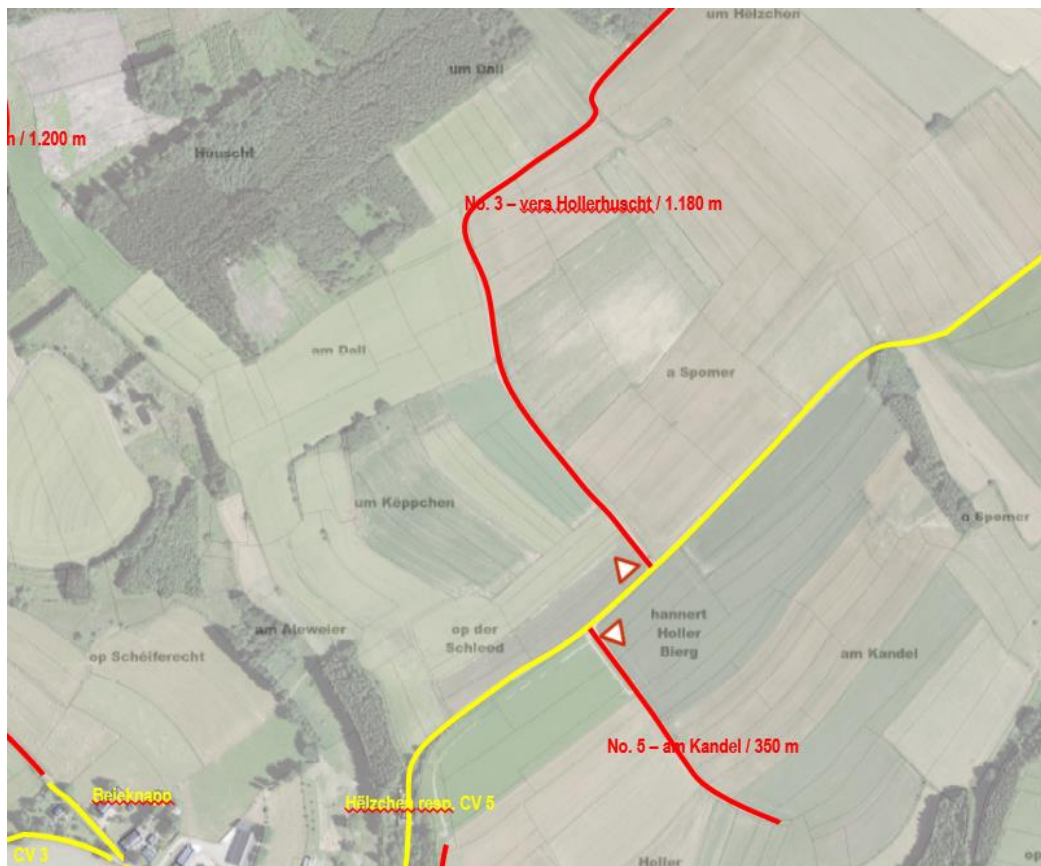
## HOLLER

### Chemin rural 3 (vers Hollerhuscht)

Article	Libellé	Situation	Vote C.C.	Signal
---------	---------	-----------	-----------	--------



			<b>Appr.min.</b>	
4/1/1	céder le passage	à l'intersection avec le CV 5 (Holler-Weiswampach à travers Hëlzchen)	<b>C.C.:</b> 16/01/2018 No. 28/2018 du registre <b>M.I.:</b> 07/05/2018 No. 322/18/CR	
5/1/1	interdiction de stationnement et de parage sans déplacement du véhicule au-delà d'une durée de 48 heures	sur toute la longueur, des deux côtés de la rue	<b>C.C.:</b> 16/01/2018 No. 28/2018 du registre <b>M.I.:</b> 07/05/2018 No. 322/18/CR	

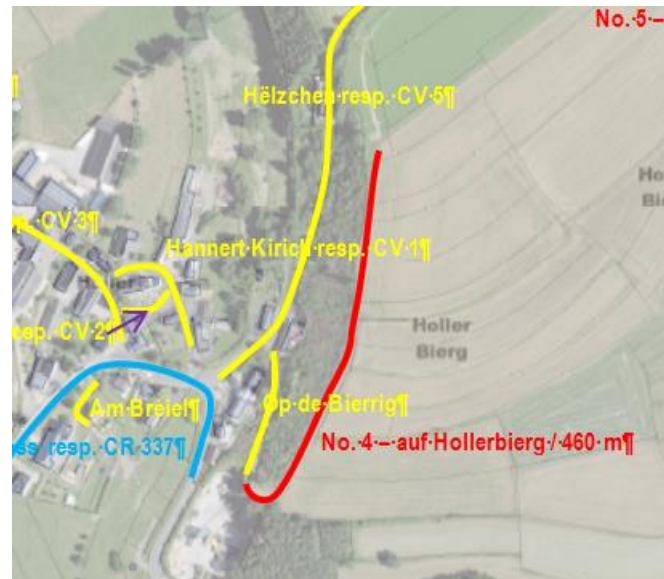


## HOLLER

### Chemin rural 4 (auf Hollerberg)


Article	Libellé	Situation	Vote C.C.	Signal
---------	---------	-----------	-----------	--------

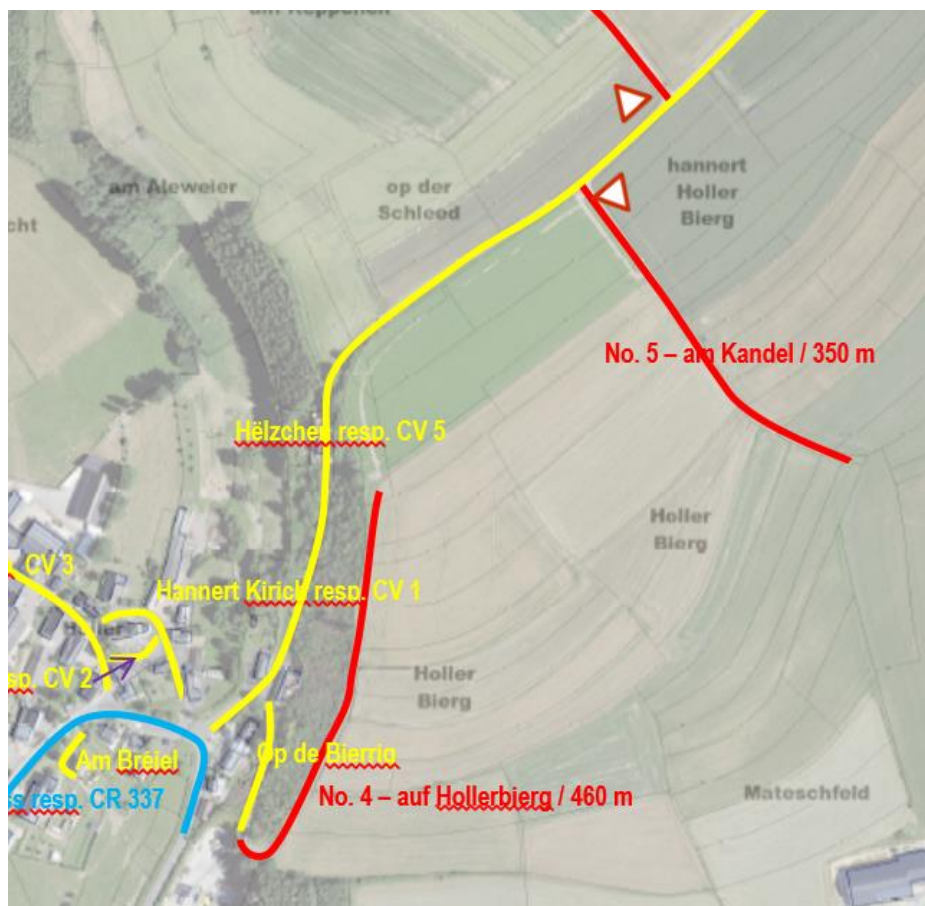
			<b>Appr.min.</b>	
5/1/1	interdiction de stationnement et de parage sans déplacement du véhicule au-delà d'une durée de 48 heures	sur toute la longueur, des deux côtés de la rue	<b>C.C.:</b> 16/01/2018 No. 28/2018 du registre <b>M.I.:</b> 07/05/2018 No. 322/18/CR	



# HOLLER

## Chemin rural 5 (am Kandel)


Article	Libellé	Situation	Vote C.C. Appr.min.	Signal
4/1/1	céder le passage	à l'intersection avec le CV 5 (Holler-Weiswampach à travers Hëlzchen)	C.C.: 16/01/2018 No. 28/2018 du registre M.I.: 07/05/2018 No. 322/18/CR	
5/1/1	interdiction de stationnement et de parcage sans déplacement du véhicule au-delà d'une durée de 48 heures	sur toute la longueur, des deux côtés de la rue	C.C.: 16/01/2018 No. 28/2018 du registre M.I.: 07/05/2018 No. 322/18/CR	

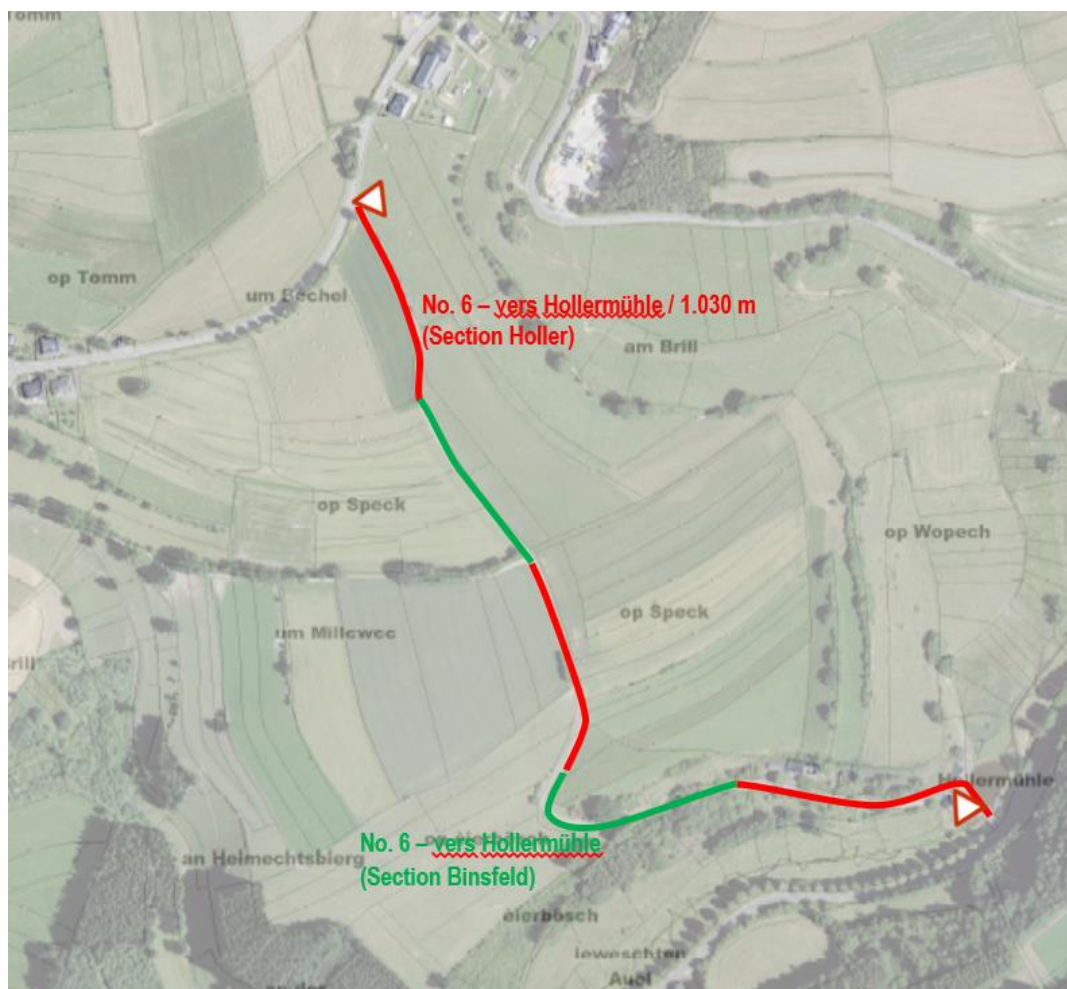


## HOLLER

### Chemin rural 6 (vers Hollermühle)

Article	Libellé	Situation	Vote C.C. Appr.min.	Signal
---------	---------	-----------	------------------------	--------


4/1/1	céder le passage	à l'intersection avec – le CR 335 – le CR 337	<b>C.C.:</b> 16/01/2018 No. 28/2018 du registre <b>M.I.:</b> 07/05/2018 No. 322/18/CR	
5/1/1	interdiction de stationnement et de parage sans déplacement du véhicule au-delà d'une durée de 48 heures	sur toute la longueur, des deux côtés de la rue	<b>C.C.:</b> 16/01/2018 No. 28/2018 du registre <b>M.I.:</b> 07/05/2018 No. 322/18/CR	



## HOLLER

### Chemin rural 7 (viru Millescheed)

Article	Libellé	Situation	Vote C.C. Appr.min.	Signal
---------	---------	-----------	------------------------	--------

4/1/1	céder le passage	à l'intersection avec le CR 335	C.C.: 16/01/2018 No. 28/2018 du registre M.I.: 07/05/2018 No. 322/18/CR	
5/1/1	interdiction de stationnement et de parage sans déplacement du véhicule au-delà d'une durée de 48 heures	sur toute la longueur, des deux côtés de la rue	C.C.: 16/01/2018 No. 28/2018 du registre M.I.: 07/05/2018 No. 322/18/CR	



## LEITHUM

Am Kaandel (CV 2)	117
Am Burregronn (CR 335)	118
Driicht (CV 1)	119
Duarrefstrooss (CR 335)	120
Neie Weeg	121

Wirwelt .....	122
---------------	-----



**en dehors de l'agglomération:**

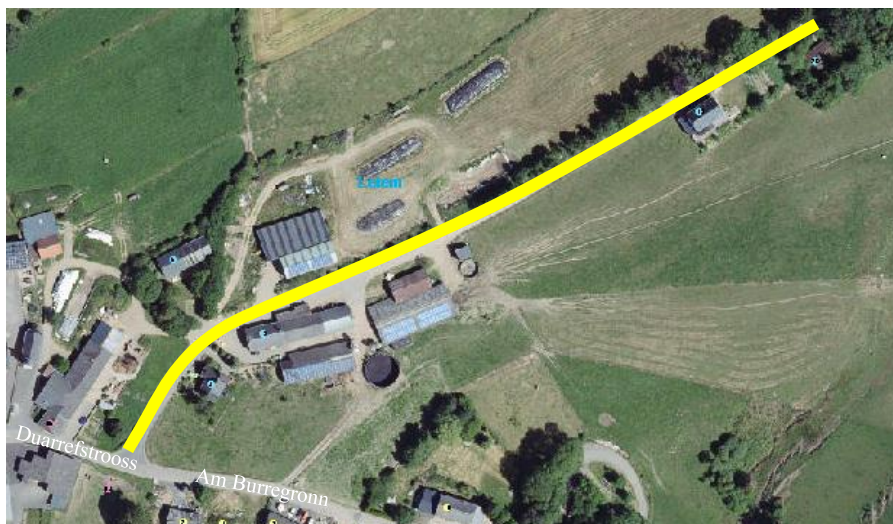
– Chemin rural 1 (aale Wämperwee) .....	123
– Chemin rural 2 (hannert der Driicht) .....	124
– Chemin rural 3 (op Riller) .....	125
– Chemin rural 4 (vers Ouren) .....	126
– Chemin rural 5 (vers Nidelbourn) .....	127
– Chemin rural 6 (vers Oberhausen) .....	128
– Chemin rural 7 (a Riller) .....	129
– Chemin rural 8 (op der Haart) .....	130

## LEITHUM

### Am Kaandel (cv 2)

Article	Libellé	Situation	Vote C.C. Appr.min.	Signal
---------	---------	-----------	------------------------	--------


2/3/1	accès interdit dans les deux sens aux conducteurs de véhicules automoteurs destinés au transport de choses et dont la masse maximale autorisée dépasse 3,5 tonnes, à l'exception des riverains et de leurs fournisseurs	sur toute la longueur	<b>C.C.:</b> 16/01/2018 No. 28/2018 du registre <b>M.I.:</b> 07/05/2018 No. 322/18/CR	
4/1/1	céder le passage	à l'intersection avec <ul style="list-style-type: none"> <li>– la rue "Duarrefstrooss" (CR 335)</li> <li>– la rue "Am Burregronn"</li> </ul>	<b>C.C.:</b> 16/01/2018 No. 28/2018 du registre <b>M.I.:</b> 07/05/2018 No. 322/18/CR	
5/1/1	interdiction de stationnement et de parcage sans déplacement du véhicule au-delà d'une durée de 48 heures	sur toute la longueur, des deux côtés de la rue	<b>C.C.:</b> 16/01/2018 No. 28/2018 du registre <b>M.I.:</b> 07/05/2018 No. 322/18/CR	



## LEITHUM

### Am Burregronn (CR 335)

Article	Libellé	Situation	Vote C.C. Appr.min.	Signal
---------	---------	-----------	------------------------	--------

2/2/3	accès interdit dans les deux sens aux conducteurs de véhicules et d'animaux, à l'exception des riverains, de leurs fournisseurs et des conducteurs de cycles ainsi que des conducteurs de tracteurs et de machines automotrices	sur toute la longueur	<b>C.C.:</b> 16/01/2018 No. 28/2018 du registre <b>M.I.:</b> 07/05/2018 No. 322/18/CR	
5/1/1	interdiction de stationnement et de parage sans déplacement du véhicule au-delà d'une durée de 48 heures	sur toute la longueur, des deux côtés de la rue	<b>C.C.:</b> 16/01/2018 No. 28/2018 du registre <b>M.I.:</b> 07/05/2018 No. 322/18/CR	



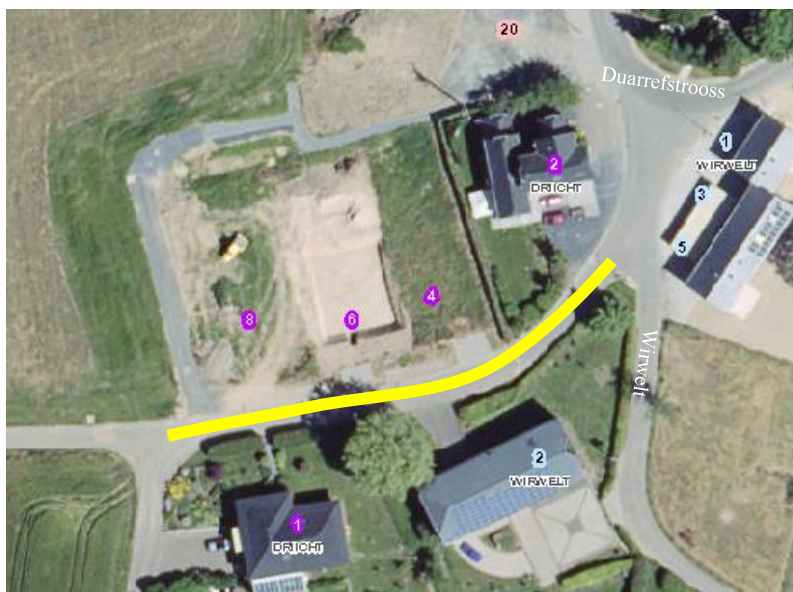
## LEITHUM

### Driicht (cv 1)

Article	Libellé	Situation	Vote C.C. Appr.min.	Signal
---------	---------	-----------	------------------------	--------





5/1/1	interdiction de stationnement et de parage sans déplacement du véhicule au-delà d'une durée de 48 heures	sur toute la longueur, des deux côtés de la rue	C.C.: 16/01/2018 No. 28/2018 du registre M.I.: 07/05/2018 No. 322/18/CR	
-------	--	---	--	--

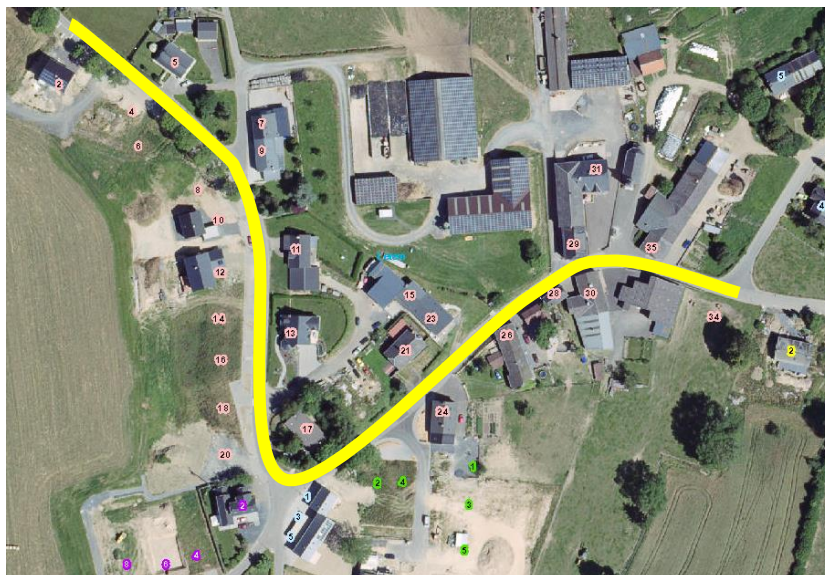


# LEITHUM

## Duarrefstrooss (CR 335)

Article	Libellé	Situation	Vote C.C. Appr.min.	Signal
---------	---------	-----------	------------------------	--------


3/4/1	passage pour piétons	entre les maisons Nos. 13 et 17	<b>C.C.:</b> 16/01/2018 No. 28/2018 du registre <b>M.I.:</b> 07/05/2018 No. 322/18/CR	
5/1/1	interdiction de stationnement et de parcage sans déplacement du véhicule au-delà d'une durée de 48 heures	sur toute la longueur, des deux côtés de la rue	<b>C.C.:</b> 16/01/2018 No. 28/2018 du registre <b>M.I.:</b> 07/05/2018 No. 322/18/CR	
5/5/1	arrêts d'autobus	<ul style="list-style-type: none"> <li>des deux côtés à la hauteur du passage pour piétons &lt; Bei der aaler Schull &gt;</li> <li>devant l'église &lt; Bei der Kirich &gt;</li> </ul>	<b>C.C.:</b> 16/01/2018 No. 28/2018 du registre <b>M.I.:</b> 07/05/2018 No. 322/18/CR	

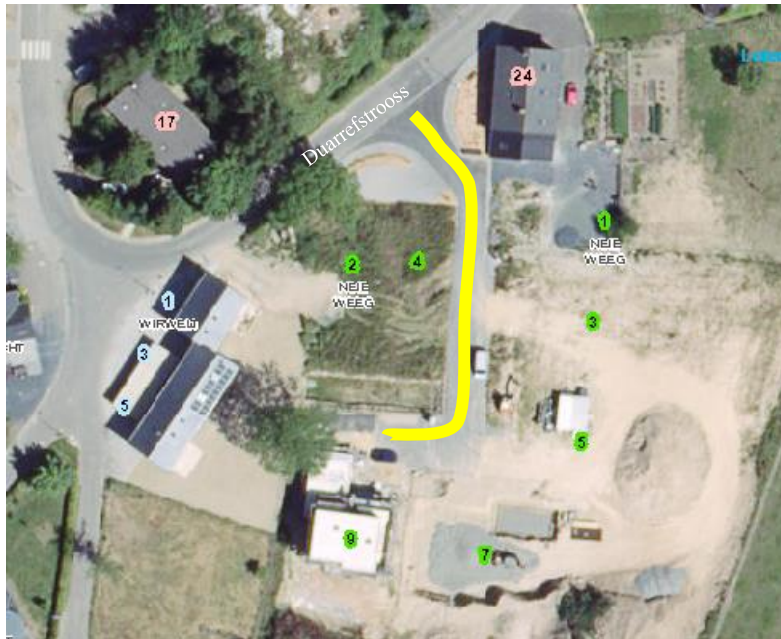


## LEITHUM

### Neie Weeg

Article	Libellé	Situation	Vote C.C.	Signal
---------	---------	-----------	-----------	--------



			<b>Appr.min.</b>	
4/1/1	céder le passage	à l'intersection avec la rue "Duarrefstrooss" (CR 335)	<b>C.C.:</b> 16/01/2018 No. 28/2018 du registre <b>M.I.:</b> 07/05/2018 No. 322/18/CR	
5/1/1	interdiction de stationnement et de parcage sans déplacement du véhicule au-delà d'une durée de 48 heures	sur toute la longueur, des deux côtés de la rue	<b>C.C.:</b> 16/01/2018 No. 28/2018 du registre <b>M.I.:</b> 07/05/2018 No. 322/18/CR	



# LEITHUM

## Wirwelt

Article	Libellé	Situation	Vote C.C.	Signal
---------	---------	-----------	-----------	--------


			<b>Appr.min.</b>	
2/2/3	accès interdit dans les deux sens aux conducteurs de véhicules et d'animaux, à l'exception des riverains, de leurs fournisseurs et des conducteurs de cycles ainsi que des conducteurs de tracteurs et de machines automotrices	sur toute la longueur	<b>C.C.:</b> 16/01/2018 No. 28/2018 du registre <b>M.I.:</b> 07/05/2018 No. 322/18/CR	
4/1/1	céder le passage	à l'intersection avec la rue "Duarrefstrooss" (CR 335)	<b>C.C.:</b> 16/01/2018 No. 28/2018 du registre <b>M.I.:</b> 07/05/2018 No. 322/18/CR	
5/1/1	interdiction de stationnement et de parcage sans déplacement du véhicule au-delà d'une durée de 48 heures	sur toute la longueur, des deux côtés de la rue	<b>C.C.:</b> 16/01/2018 No. 28/2018 du registre <b>M.I.:</b> 07/05/2018 No. 322/18/CR	

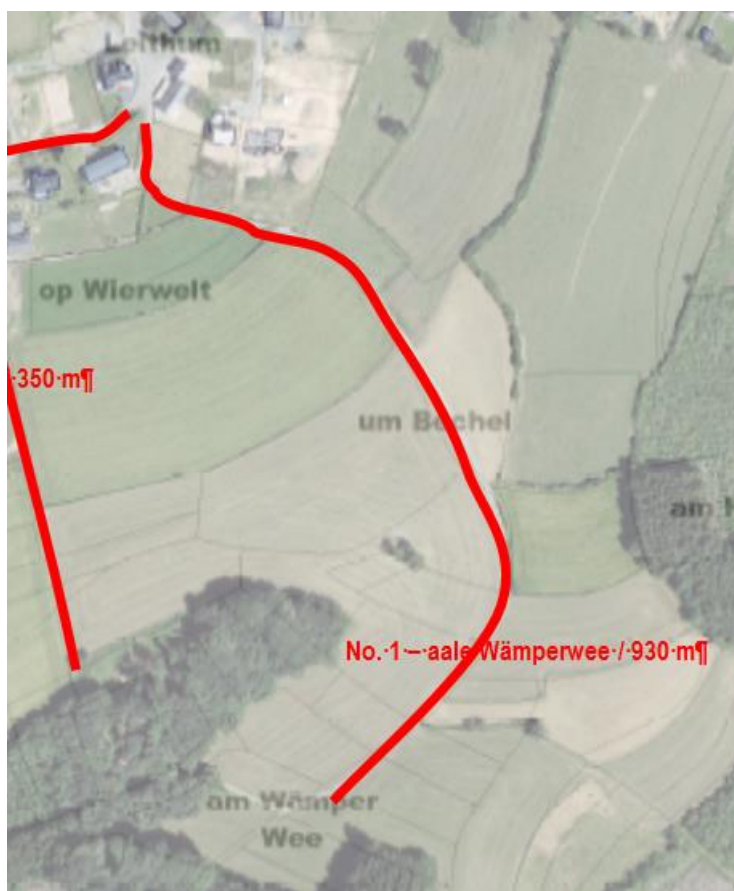


## LEITHUM

### Chemin rural 1 (aale Wämperwee)

Article	Libellé	Situation	Vote C.C. Appr.min.	Signal
---------	---------	-----------	------------------------	--------


2/2/3	accès interdit dans les deux sens aux conducteurs de véhicules et d'animaux, à l'exception des riverains, de leurs fournisseurs et des conducteurs de cycles ainsi que des conducteurs de tracteurs et de machines automotrices	sur toute la longueur	<b>C.C.:</b> 16/01/2018 No. 28/2018 du registre <b>M.I.:</b> 07/05/2018 No. 322/18/CR	
5/1/1	interdiction de stationnement et de parage sans déplacement du véhicule au-delà d'une durée de 48 heures	sur toute la longueur, des deux côtés de la rue	<b>C.C.:</b> 16/01/2018 No. 28/2018 du registre <b>M.I.:</b> 07/05/2018 No. 322/18/CR	



## LEITHUM

### Chemin rural 2 (hannert der Driicht)

Article	Libellé	Situation	Vote C.C. Appr.min.	Signal
---------	---------	-----------	------------------------	--------



2/2/3	accès interdit dans les deux sens aux conducteurs de véhicules et d'animaux, à l'exception des riverains, de leurs fournisseurs et des conducteurs de cycles ainsi que des conducteurs de tracteurs et de machines automotrices	sur toute la longueur, à partir de la bifurcation avec le chemin rural 5 (vers Nidelbourn)	<b>C.C.:</b> 16/01/2018 No. 28/2018 du registre <b>M.I.:</b> 07/05/2018 No. 322/18/CR	
5/1/1	interdiction de stationnement et de parage sans déplacement du véhicule au-delà d'une durée de 48 heures	sur toute la longueur, des deux côtés de la rue	<b>C.C.:</b> 16/01/2018 No. 28/2018 du registre <b>M.I.:</b> 07/05/2018 No. 322/18/CR	



## LEITHUM

### Chemin rural 3 (op Riller)

Article	Libellé	Situation	Vote C.C. Appr. min.	Signal
---------	---------	-----------	-------------------------	--------

2/3/1	accès interdit dans les deux sens aux conducteurs de véhicules automoteurs destinés au transport de choses et dont la masse maximale autorisée dépasse 3,5 tonnes, à l'exception des riverains et de leurs fournisseurs	sur toute la longueur	<b>C.C.:</b> 16/01/2018 No. 28/2018 du registre <b>M.I.:</b> 07/05/2018 No. 322/18/CR	
4/1/1	céder le passage	à l'intersection avec la rue "Duarrefstrooss" (CR 335)	<b>C.C.:</b> 16/01/2018 No. 28/2018 du registre <b>M.I.:</b> 07/05/2018 No. 322/18/CR	
5/1/1	interdiction de stationnement et de parcage sans déplacement du véhicule au-delà d'une durée de 48 heures	sur toute la longueur, des deux côtés de la rue	<b>C.C.:</b> 16/01/2018 No. 28/2018 du registre <b>M.I.:</b> 07/05/2018 No. 322/18/CR	

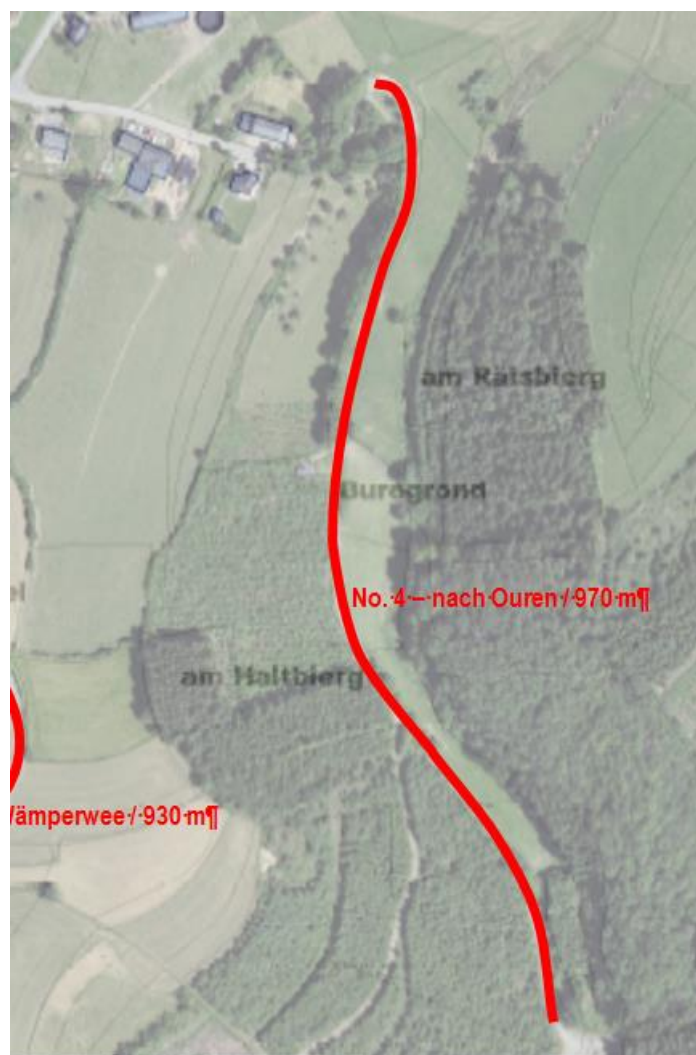


## LEITHUM

### Chemin rural 4 (vers Ouren)

Article	Libellé	Situation	Vote C.C. Appr.min.	Signal
---------	---------	-----------	------------------------	--------

5/1/1	interdiction de stationnement et de parcage sans déplacement du véhicule au-delà d'une durée de 48 heures	sur toute la longueur, des deux côtés de la rue	<b>C.C.:</b> 16/01/2018 No. 28/2018 du registre <b>M.I.:</b> 07/05/2018 No. 322/18/CR	
-------	---	---	--	--




## LEITHUM

### Chemin rural 5 (vers Nidelbourn)

Article	Libellé	Situation	Vote C.C. Appr.min.	Signal
---------	---------	-----------	------------------------	--------




4/1/1	céder le passage	à l'intersection avec la rue "Driicht" (CV 1)	<b>C.C.:</b> 16/01/2018 No. 28/2018 du registre <b>M.I.:</b> 07/05/2018 No. 322/18/CR	
5/1/1	interdiction de stationnement et de parcage sans déplacement du véhicule au-delà d'une durée de 48 heures	sur toute la longueur, des deux côtés de la rue	<b>C.C.:</b> 16/01/2018 No. 28/2018 du registre <b>M.I.:</b> 07/05/2018 No. 322/18/CR	



## LEITHUM

### Chemin rural 6 (vers Oberhausen)

Article	Libellé	Situation	Vote C.C. Appr. min.	Signal
---------	---------	-----------	-------------------------	--------


2/3/1	accès interdit dans les deux sens aux conducteurs de véhicules automoteurs destinés au transport de choses et dont la masse maximale autorisée dépasse 3,5 tonnes, à l'exception des riverains et de leurs fournisseurs	sur toute la longueur	<b>C.C.:</b> 16/01/2018 No. 28/2018 du registre <b>M.I.:</b> 07/05/2018 No. 322/18/CR	
5/1/1	interdiction de stationnement et de parcage sans déplacement du véhicule au-delà d'une durée de 48 heures	à partir de la limite de la section, sur toute la longueur, des deux côtés de la rue	<b>C.C.:</b> 16/01/2018 No. 28/2018 du registre <b>M.I.:</b> 07/05/2018 No. 322/18/CR	



## LEITHUM

### Chemin rural 7 (a Riller)

Article	Libellé	Situation	Vote C.C. Appr.min.	Signal
---------	---------	-----------	------------------------	--------


2/3/1	accès interdit dans les deux sens aux conducteurs de véhicules automoteurs destinés au transport de choses et dont la masse maximale autorisée dépasse 3,5 tonnes, à l'exception des riverains et de leurs fournisseurs	sur toute la longueur	C.C.: 16/01/2018 No. 28/2018 du registre M.I.: 07/05/2018 No. 322/18/CR	
5/1/1	interdiction de stationnement et de parage sans déplacement du véhicule au-delà d'une durée de 48 heures	sur toute la longueur, des deux côtés de la rue	C.C.: 16/01/2018 No. 28/2018 du registre M.I.: 07/05/2018 No. 322/18/CR	

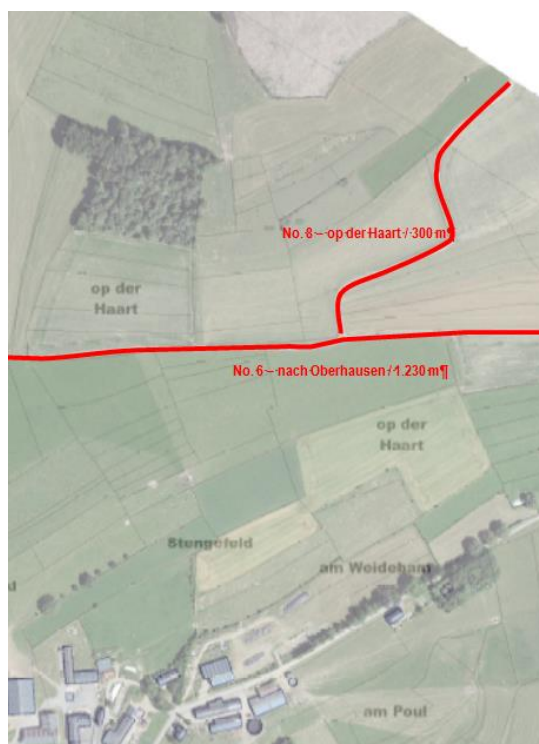


## LEITHUM

### Chemin rural 8 (Op der Haart)

Article	Libellé	Situation	Vote C.C. Appr.min.	Signal
---------	---------	-----------	------------------------	--------

2/3/1	accès interdit dans les deux sens aux conducteurs de véhicules automoteurs destinés au transport de choses et dont la masse maximale autorisée dépasse 3,5 tonnes, à l'exception des riverains et de leurs fournisseurs	sur toute la longueur	<b>C.C.:</b> 16/01/2018 No. 28/2018 du registre <b>M.I.:</b> 07/05/2018 No. 322/18/CR	
5/1/1	interdiction de stationnement et de parcage sans déplacement du véhicule au-delà d'une durée de 48 heures	sur toute la longueur, des deux côtés de la rue	<b>C.C.:</b> 16/01/2018 No. 28/2018 du registre <b>M.I.:</b> 07/05/2018 No. 322/18/CR	



## WEISWAMPACH

Am Biärrig (CV 3) .....	134
Am Eelerich .....	135
Am Grait (CV 11) .....	138
Am Hock .....	139
Beelerstrooss (CV 9) .....	140

Bréidelterweeg (CV 8) .....	141
Burregässchen (CV 18) .....	142
Cité Grait (CV 13+14) .....	143
Cité Kiämmel .....	144
Cité Steen .....	145
Duarrefstrooss (CR 335) .....	146
Gässchen (CV4) .....	148
Gruuss-Strooss (E421 / N7) .....	149
Hannelaanst (CV 2) .....	151
Kiricheneck (CV 1) .....	152
Kléine Weeg (CV 6) .....	154
Kuarregaart (CV 22) .....	155
Om Knupp (chemin rural 36) .....	156
Op d’Hëlzchen (CV 12) .....	157
Op de Rerresburren (CV 17) .....	158
Schullweeg (CV 16) .....	159
Steen (CV 15) .....	160
Urenerweeg (CV 7) .....	162
Wéilwerdangestrooss (CR 336) .....	163

***en dehors de l’agglomération:***

– CV 5 (chemin de liaison Duarrefstrooss 44 (CR 335) – Am Biärrig (CV 3)) .....	164
– CV 7 (route vers Ouren (B) – à partir de l’intersection avec le Steenwee (chemin rural 4) ...	165
– CV 10 (Kehrenweg) .....	166
– CV 19 (jonction Gässchen jusqu’à Burregässchen) .....	167
– CV 20 (sur la digue – Lac inférieur) .....	169
– CV 21 (Parking Buvette – Centre de loisirs) .....	170
– CV 23 (devant le bâtiment Duarrefstrooss 2) .....	171
– CV 24 (sortie Camping du Lac) .....	172
– Chemin rural 1 (vers Illebur) .....	173
– Chemin rural 2 (Hockweg) .....	174
– Chemin rural 3 (Kuarregaart) .....	175
– Chemin rural 4 (Steenwee) .....	176
– Chemin rural 5 (Birkelburenerwee) .....	177
– Chemin rural 6 (vers Wolleken) .....	178
– Chemin rural 7 (an der Huer vers Beelerkreks) .....	179
– Chemin rural 8 (Määssewee) .....	180
– Chemin rural 9 (vers Wäischbur) .....	181
– Chemin rural 10 (vers Bielebur avec bifurcations) .....	182
– Chemin rural 13 (à travers Hougeriicht vers Malscheid (B)) .....	183
– Chemin rural 14 (vers Simonssteck) .....	184
– Chemin rural 15 (vers Reebech 1) .....	185
– Chemin rural 16 (vers Reebech 2) .....	186

– Chemin rural 17 (à travers Béchel) .....	187
– Chemin rural 19 (vers Haargert) .....	188
– Chemin rural 22 (Kéierenwee-Heppendällt vers CR 335) .....	189
– Chemin rural 23 (Kéierenwee-Heppendällt) .....	190
– Chemin rural 24 (vers Hosburen) .....	191
– Chemin rural 25 (à partir Määssewee vers forêt communal) .....	192
– Chemin rural 26 (bifurcation Määssewee jusqu'à an der Mäs) .....	193
– Chemin rural 28 (ancien chemin Weiswampach-Wilwerdange à travers Lohmühle) .....	194
– Chemin rural 29 (Kielwee – Centre de loisirs) .....	195
– Chemin rural 31 (vers Hëlzchen) .....	196
– Chemin rural 33 (chemin de liaison E421 jusqu'au tunnel sous la E421) .....	197
– Chemin rural 34 (chemin de liaison entre Maessenwee et Reebech) .....	198
– Chemin rural 35 (chemin de liaison entre Grait et Lausdorn) .....	199
– Chemin rural 37 (ancienne route Weiswampach-Wemperhardt, côté droite direction Wemperhardt) .....	200
– Chemin rural 37a (ancienne route Weiswampach-Wemperhardt, côté gauche direction Wemperhardt) .....	201
– Chemin rural 38 (chemin de liaison station de pompage Wemperhardt jusqu'à la sortie du dépôt des Ponts et Chaussées) .....	202
– Chemin rural 39 (chemin de liaison entre le CR 336 et la Ferme Joseph, Wéilwerdangerstrooss 34) .....	203

## KAESFURT

Kisfurt (CV 9 - CR335 jusqu'à la limite de la section) .....	204
--	-----



## LAUSDORN

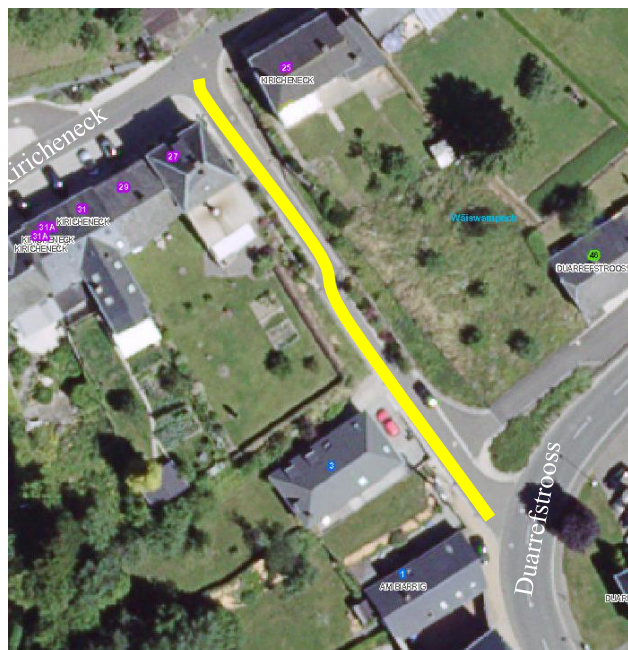
# WEMPERHARDT

# WEISWAMPACH

## Am Biärrig (cv 3)

Article	Libellé	Situation	Vote C.C. Appr.min.	Signal
---------	---------	-----------	------------------------	--------

2/2/1	accès interdite dans les deux sens aux conducteurs de véhicules et d'animaux, à l'exception des riverains et de leurs fournisseurs	sur toute la longueur	<b>C.C.:</b> 16/01/2018 No. 28/2018 du registre <b>M.I.:</b> 07/05/2018 No. 322/18/CR	
4/1/1	céder le passage	à l'intersection avec la rue "Duarrefstrooss" (CR 335)	<b>C.C.:</b> 16/01/2018 No. 28/2018 du registre <b>M.I.:</b> 07/05/2018 No. 322/18/CR	
5/1/1	interdiction de stationnement et de parage sans déplacement du véhicule au-delà d'une durée de 48 heures	sur toute la longueur, des deux côtés de la rue	<b>C.C.:</b> 16/01/2018 No. 28/2018 du registre <b>M.I.:</b> 07/05/2018 No. 322/18/CR	












# WEISWAMPACH

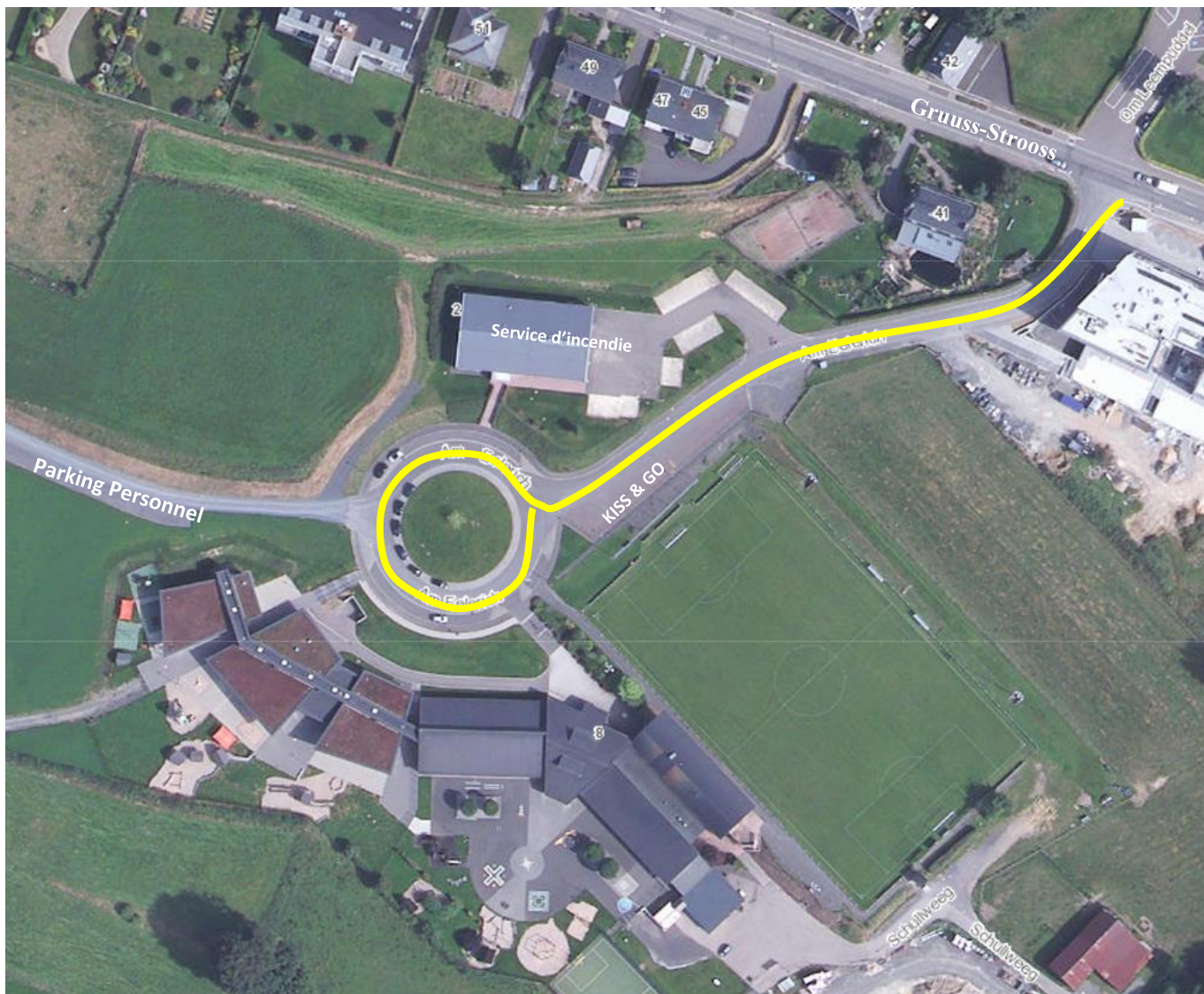
## Am Eelerich

Article	Libellé	Situation	Vote C.C. Appr.min.	Signal
---------	---------	-----------	------------------------	--------





2/2/5	accès interdit dans les deux sens aux conducteurs de véhicules et d'animaux, à l'exception des riverains, de leurs fournisseurs et de véhicules des services de transports publics et de véhicules effectuant le ramassage scolaire, ainsi que du personnel de l'école fondamentale, de la Maison Relais et de la Crèche	au giratoire	<b>C.C.:</b> 16/01/2018 No. 28/2018 du registre <b>M.I.:</b> 07/05/2018 No. 322/18/CR	  <div style="border: 1px solid black; padding: 2px; text-align: center;">       excepté personnel de l'école, MR, Crèche, pendant les heures scolaires     </div>
3/2/1	les conducteurs de véhicules et d'animaux doivent suivre le sens indiqué par les flèches du signal	sur l'îlot du giratoire	<b>C.C.:</b> 16/01/2018 No. 28/2018 du registre <b>M.I.:</b> 07/05/2018 No. 322/18/CR	
4/1/1	céder le passage	à l'intersection avec <ul style="list-style-type: none"> <li>• la rue "Gruuss-Strooss" (E 421/N7)</li> <li>• le giratoire</li> <li>• le parking du personnel</li> </ul>	<b>C.C.:</b> 16/01/2018 No. 28/2018 du registre <b>M.I.:</b> 07/05/2018 No. 322/18/CR	
5/1/1	interdiction de stationnement et de parcage sans déplacement du véhicule au-delà d'une durée de 48 heures	sur toute la longueur, des deux côtés de la rue	<b>C.C.:</b> 16/01/2018 No. 28/2018 du registre <b>M.I.:</b> 07/05/2018 No. 322/18/CR	
5/2/1	stationnement interdit	côté droite – à partir de l'intersection avec la rue "Gruuss-Strooss" (E421/N7) jusqu'en aval de l'entrée au parking du hall du service d'incendie	<b>C.C.:</b> 16/01/2018 No. 28/2018 du registre <b>M.I.:</b> 07/05/2018 No. 322/18/CR	 <div style="border: 1px solid black; padding: 2px; text-align: center;">       COMMENCEMENT     </div> <div style="border: 1px solid black; padding: 2px; text-align: center;">       FIN     </div>
5/3/1	arrêt et stationnement interdits	devant le hall du Service d'Incendie et de Sauvetage	<b>C.C.:</b> 16/01/2018 No. 28/2018 du registre <b>M.I.:</b> 07/05/2018 No. 322/18/CR	 <div style="border: 1px solid black; padding: 2px; text-align: center;">       sauf Service d'Incendie     </div>

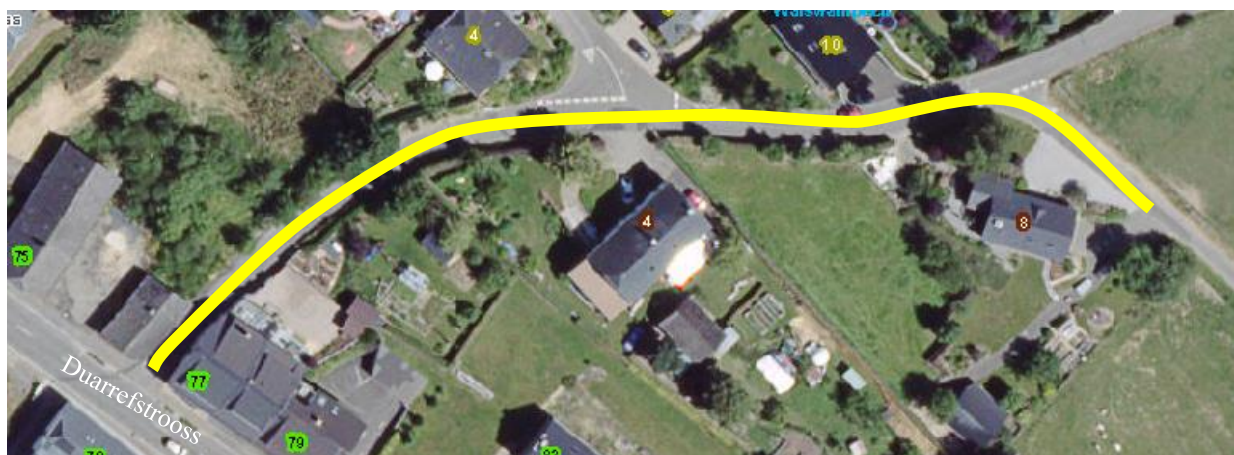
5/4/1	Parking KISS & GO	côté gauche - à la hauteur du terrain de football	<b>C.C.:</b> 16/01/2018 No. 28/2018 du registre <b>M.I.:</b> 07/05/2018 No. 322/18/CR	
5/4/1	Parking PERSONNEL	à côté de la crèche	<b>C.C.:</b> 16/01/2018 No. 28/2018 du registre <b>M.I.:</b> 07/05/2018 No. 322/18/CR	
5/5/1	arrêt d'autobus	devant le bâtiment de l'école fondamentale	<b>C.C.:</b> 16/01/2018 No. 28/2018 du registre <b>M.I.:</b> 07/05/2018 No. 322/18/CR	



# WEISWAMPACH



## Am Grait (cv 11)

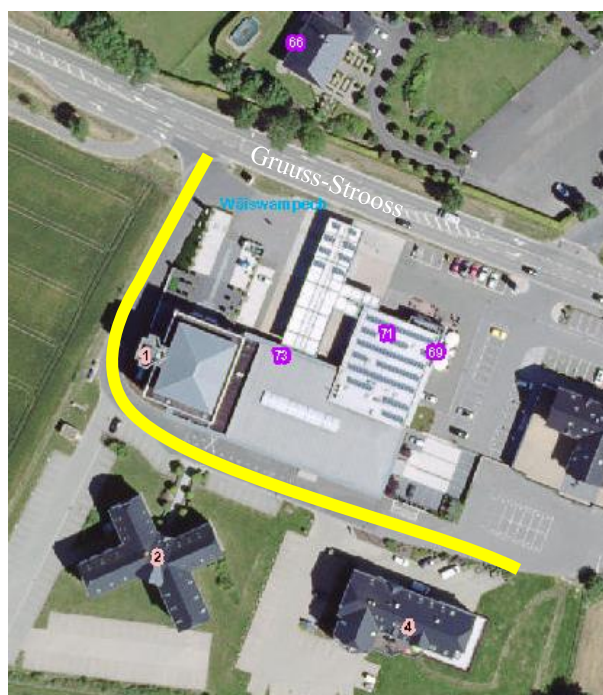
Article	Libellé	Situation	Vote C.C. Appr.min.	Signal
2/2/3	accès interdit dans les deux sens aux conducteurs de véhicules et d'animaux, à l'exception des riverains, de leurs fournisseurs et des conducteurs de cycles ainsi que des conducteurs de tracteurs et de machines automotrices	sur toute la longueur	<b>C.C.:</b> 16/01/2018 No. 28/2018 du registre <b>M.I.:</b> 07/05/2018 No. 322/18/CR	
4/1/1	céder le passage	à l'intersection avec la rue "Duarrefstrooss" (CR 335)	<b>C.C.:</b> 16/01/2018 No. 28/2018 du registre <b>M.I.:</b> 07/05/2018 No. 322/18/CR	
5/1/1	interdiction de stationnement et de parcage sans déplacement du véhicule au-delà d'une durée de 48 heures	sur toute la longueur, des deux côtés de la rue	<b>C.C.:</b> 16/01/2018 No. 28/2018 du registre <b>M.I.:</b> 07/05/2018 No. 322/18/CR	



# WEISWAMPACH




## Am Hock

Article	Libellé	Situation	Vote C.C. Appr.min.	Signal
4/1/1	céder le passage	à l'intersection avec la rue "Gruuss-Strooss" (E421 / N7)	<b>C.C.:</b> 16/01/2018 No. 28/2018 du registre <b>M.I.:</b> 07/05/2018 No. 322/18/CR	
5/1/1	interdiction de stationnement et de parcage sans déplacement du véhicule au-delà d'une durée de 48 heures	sur toute la longueur, des deux côtés de la rue	<b>C.C.:</b> 16/01/2018 No. 28/2018 du registre <b>M.I.:</b> 07/05/2018 No. 322/18/CR	
5/5/1	arrêt d'autobus	à l'entrée de la rue < Am Hock >	<b>C.C.:</b> 16/01/2018 No. 28/2018 du registre <b>M.I.:</b> 07/05/2018 No. 322/18/CR	



# WEISWAMPACH



## Beelerstrooss

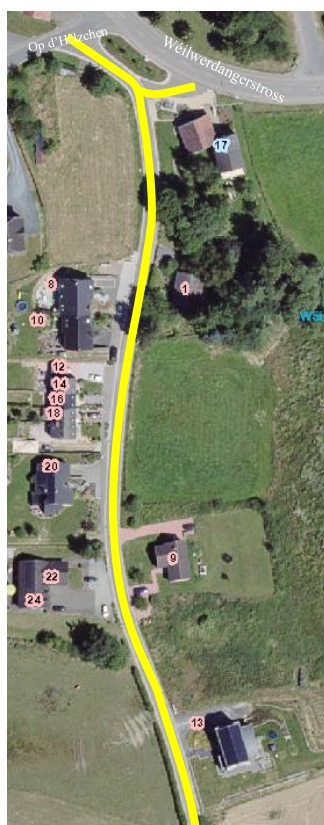
Article	Libellé	Situation	Vote C.C. Appr. min.	Signal
4/1/1	céder le passage	à l'intersection avec la rue "Gruuss-Strooss" (E421 / N7)	<b>C.C.:</b> 16/01/2018 No. 28/2018 du registre <b>M.I.:</b> 07/05/2018 No. 322/18/CR	
5/1/1	interdiction de stationnement et de parcage sans déplacement du véhicule au-delà d'une durée de 48 heures	sur toute la longueur, des deux côtés de la rue	<b>C.C.:</b> 16/01/2018 No. 28/2018 du registre <b>M.I.:</b> 07/05/2018 No. 322/18/CR	
5/3/1	arrêt et stationnement interdits	devant l'arrêt de bus	<b>C.C.:</b> 16/01/2018 No. 28/2018 du registre <b>M.I.:</b> 07/05/2018 No. 322/18/CR	
5/5/1	arrêt d'autobus	des deux côtés à la hauteur de la maison No. 2 < Illenburren >	<b>C.C.:</b> 16/01/2018 No. 28/2018 du registre <b>M.I.:</b> 07/05/2018 No. 322/18/CR	



# WEISWAMPACH


## Bréidelterweeg (cv 8)

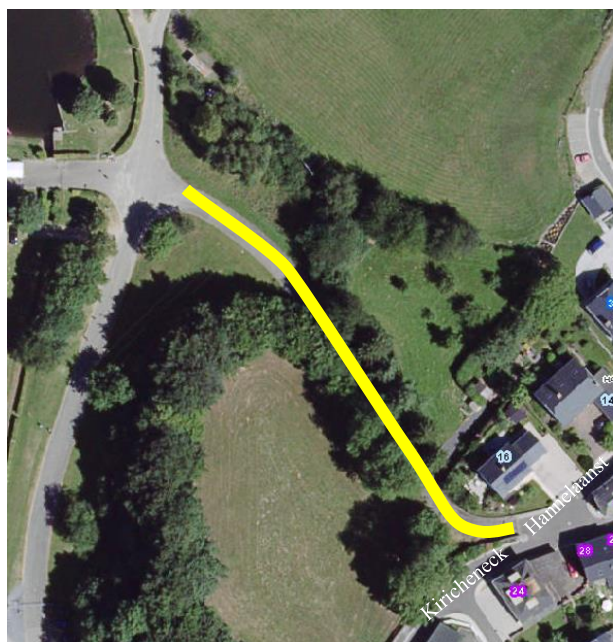
Article	Libellé	Situation	Vote C.C. Appr. min.	Signal
4/1/1	céder le passage	à l'intersection avec – la rue "Op d'Hëlzchen" (CV 12 Weiswampach- Holler à travers Hëlzchen) – la rue "Wéilwerdangestrooss" (CR 336)	<b>C.C.:</b> 16/01/2018 No. 28/2018 du registre <b>M.I.:</b> 07/05/2018 No. 322/18/CR	
5/1/1	interdiction de stationnement et de parcage sans déplacement du véhicule au-delà d'une durée de 48 heures	sur toute la longueur, des deux côtés de la rue	<b>C.C.:</b> 16/01/2018 No. 28/2018 du registre <b>M.I.:</b> 07/05/2018 No. 322/18/CR	
5/5/1	arrêt d'autobus	devant la maison No. 17, Wéilwerdangestrooss < Om Ënsel >	<b>C.C.:</b> 16/01/2018 No. 28/2018 du registre <b>M.I.:</b> 07/05/2018 No. 322/18/CR	



# WEISWAMPACH

## Burregässchen (cv 18)

Article	Libellé	Situation	Vote C.C. Appr.min.	Signal
3/3/1	l'accès est réservé aux piétons et aux conducteurs de cycles	sur toute la longueur	<b>C.C.:</b> 16/01/2018 No. 28/2018 du registre <b>M.I.:</b> 07/05/2018 No. 322/18/CR	
5/1/1	interdiction de stationnement et de parcage sans déplacement du véhicule au-delà d'une durée de 48 heures	sur toute la longueur, des deux côtés de la rue	<b>C.C.:</b> 16/01/2018 No. 28/2018 du registre <b>M.I.:</b> 07/05/2018 No. 322/18/CR	





# WEISWAMPACH


## Cité Grait (cv 13+14)

Article	Libellé	Situation	Vote C.C. Appr.min.	Signal
5/1/1	interdiction de stationnement et de parcage sans déplacement du véhicule au-delà d'une durée de 48 heures	sur toute la longueur, des deux côtés de la rue	<b>C.C.:</b> 16/01/2018 No. 28/2018 du registre <b>M.I.:</b> 07/05/2018 No. 322/18/CR	



# WEISWAMPACH

## Cité Kiämmel




Article	Libellé	Situation	Vote C.C. Appr.min.	Signal
4/1/1	céder le passage	à l'intersection avec la rue "Gruuss-Strooss" (E421/N7)	<b>C.C.:</b> 16/01/2018 No. 28/2018 du registre <b>M.I.:</b> 07/05/2018 No. 322/18/CR	
5/1/1	interdiction de stationnement et de parcage sans déplacement du véhicule au-delà d'une durée de 48 heures	sur toute la longueur, des deux côtés de la rue	<b>C.C.:</b> 16/01/2018 No. 28/2018 du registre <b>M.I.:</b> 07/05/2018 No. 322/18/CR	




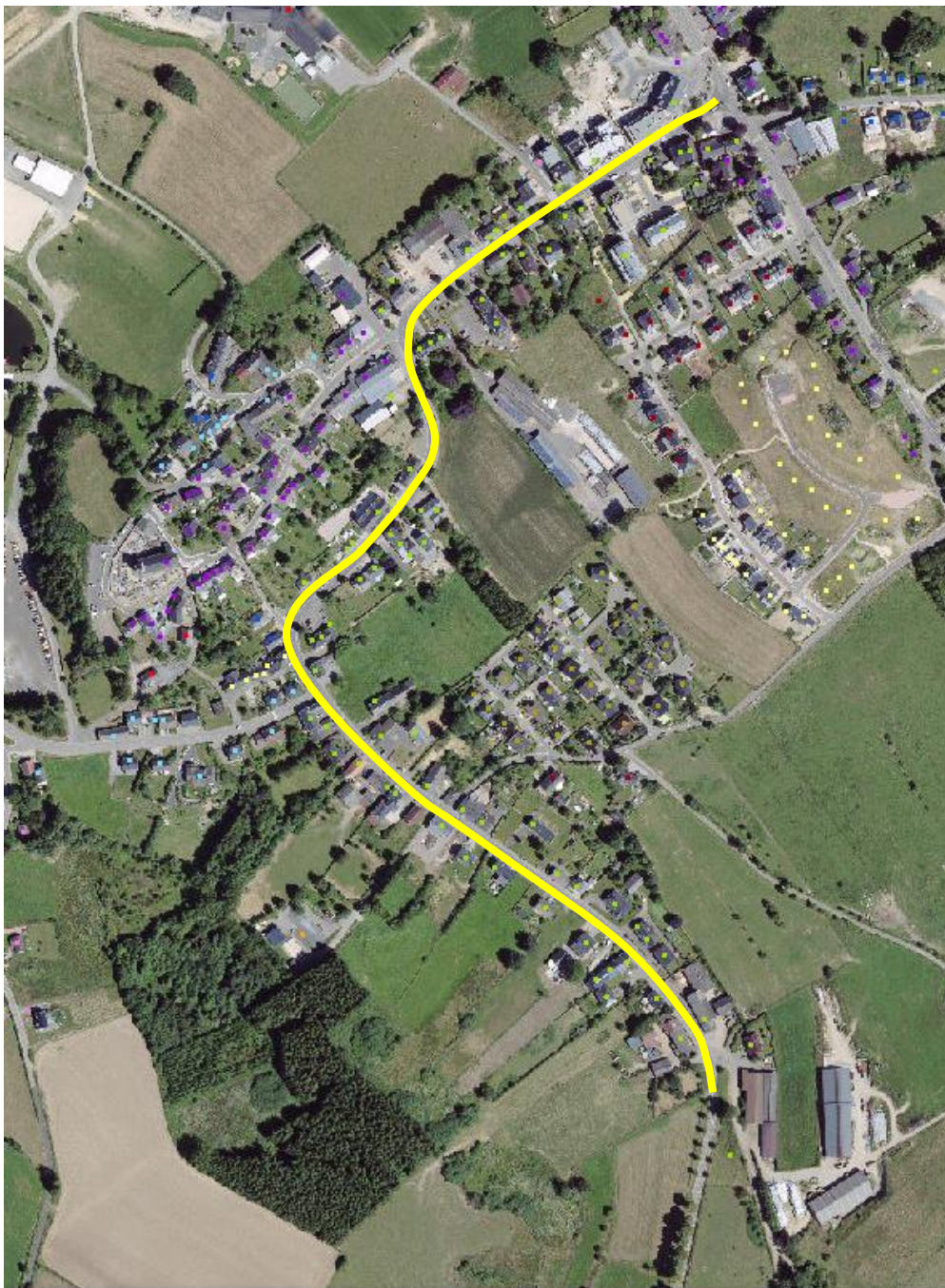


# WEISWAMPACH

## Duarrefstrooss (CR 335)



Article	Libellé	Situation	Vote C.C. Appr.min.	Signal
2/3/2	accès interdit dans le ou les sens indiqués aux véhicules ayant une longueur supérieure à dix mètres	<ul style="list-style-type: none"> <li>– à l'intersection avec la rue "Gruuss-Strooss" (E421/N7)</li> <li>– à côté de la maison No. 63</li> </ul>	<b>C.C.:</b> 16/01/2018 No. 28/2018 du registre <b>M.I.:</b> 07/05/2018 No. 322/18/CR	
3/4/1	passage pour piétons	à la hauteur des maisons Nos. 9, 23, 31, 54	<b>C.C.:</b> 16/01/2018 No. 28/2018 du registre <b>M.I.:</b> 07/05/2018 No. 322/18/CR	
4/1/1	céder le passage	à l'intersection avec la rue "Gruuss-Strooss" (E421/N7)	<b>C.C.:</b> 16/01/2018 No. 28/2018 du registre <b>M.I.:</b> 07/05/2018 No. 322/18/CR	
4/4/1	la circulation des véhicules, animaux et piétons est réglée aux endroits désignés par des signaux colorés lumineux conformes à l'article 109 modifié du Code de la route	à la hauteur de la maison No 23	<b>C.C.:</b> 16/01/2018 No. 28/2018 du registre <b>M.I.:</b> 07/05/2018 No. 322/18/CR	
5/1/1	Interdiction de stationnement et de parcage sans déplacement du véhicule au-delà d'une durée de 48 heures	sur toute la longueur, des deux côtés de la rue	<b>C.C.:</b> 16/01/2018 No. 28/2018 du registre <b>M.I.:</b> 07/05/2018 No. 322/18/CR	
5/3/1	arrêt et stationnement interdits	devant la maison No. 14	<b>C.C.:</b> 16/01/2018 No. 28/2018 du registre <b>M.I.:</b> 07/05/2018 No. 322/18/CR	
5/4/1	Parking	devant la maison No. 31	<b>C.C.:</b> 16/01/2018 No. 28/2018 du registre <b>M.I.:</b> 07/05/2018 No. 322/18/CR	

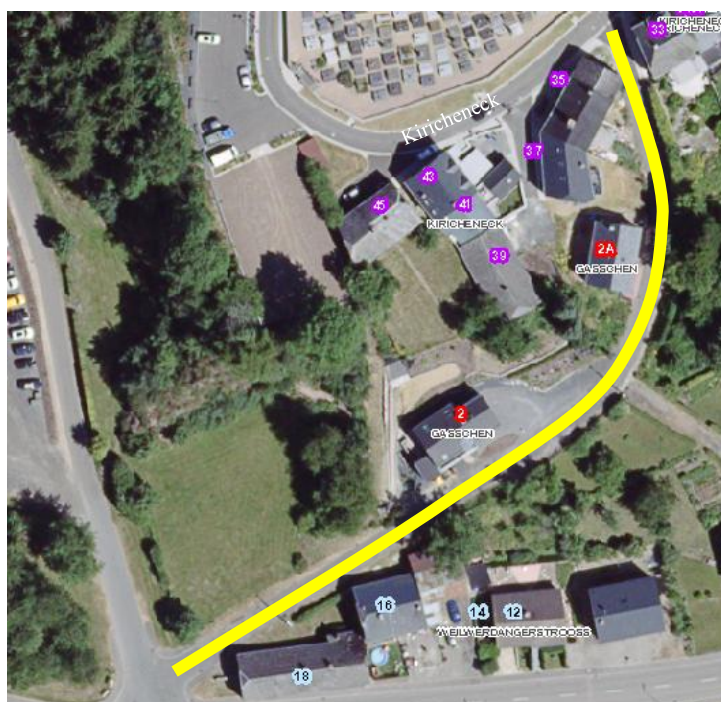
5/5/1	arrêts d'autobus	<ul style="list-style-type: none"> <li>- à la hauteur de la maison No. 2 &lt; läwwischt Duarref &gt;</li> <li>- à la hauteur de la maison No. 31 &lt; Bei der aler Post &gt;</li> <li>- devant la maison No. 54 &lt; Ènnischt Duarref &gt;</li> <li>- en face de la maison No. 60 &lt; Grait &gt;</li> <li>- à la hauteur de la maison No. 86 &lt; Duarrefstrooss 86 &gt;</li> </ul>	<p><b>C.C.:</b> 16/01/2018 No. 28/2018 du registre <b>M.I.:</b> 07/05/2018 No. 322/18/CR</p>	
-------	------------------	--	--	---



# WEISWAMPACH


## Gässchen (cv 4)


Article	Libellé	Situation	Vote C.C. Appr.min.	Signal
2/2/2	accès interdit dans les deux sens aux conducteurs de véhicules et d'animaux, à l'exception des riverains et de leurs fournisseurs ainsi que des conducteurs de cycles	sur toute la longueur	<b>C.C.:</b> 16/01/2018 No. 28/2018 du registre <b>M.I.:</b> 07/05/2018 No. 322/18/CR	
4/1/1	céder le passage	à l'intersection avec le CV 19 (jonction "Gässchen" jusqu'à "Burregässchen")	<b>C.C.:</b> 16/01/2018 No. 28/2018 du registre <b>M.I.:</b> 07/05/2018 No. 322/18/CR	
5/1/1	interdiction de stationnement et de parcage sans déplacement du véhicule au-delà d'une durée de 48 heures	sur toute la longueur, des deux côtés de la rue	<b>C.C.:</b> 16/01/2018 No. 28/2018 du registre <b>M.I.:</b> 07/05/2018 No. 322/18/CR	

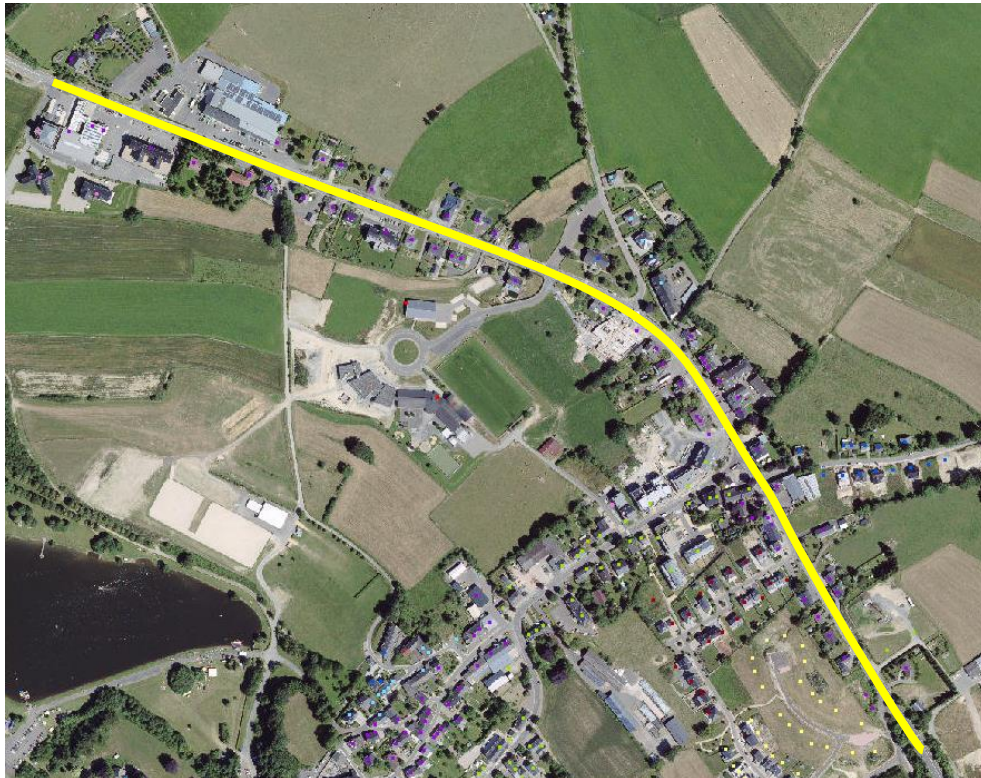


# WEISWAMPACH

## Gruuss-Strooss (E 421/N7)

Article	Libellé	Situation	Vote C.C. Appr.min.	Signal
2/4/1	interdit aux conducteurs de véhicules et d'animaux de tourner à gauche	à la hauteur de la maison "Gruuss-Strooss" 3, accès interdit dans la rue "Om Knupp"	<b>C.C.:</b> 16/01/2018 No. 28/2018 du registre <b>M.I.:</b> 07/05/2018 No. 322/18/CR	
2/5/1	interdit aux conducteurs de véhicules automoteurs de dépasser des véhicules automoteurs autres que des motocycles à deux roues sans side-car et des cyclomoteurs à deux roues	dans les deux sens – à partir de la maison No. 25 jusqu'à la sortie de la localité direction Lausdorn) – à partir de la maison No. 54 jusqu'à la sortie de la localité, direction Wemperhardt	<b>C.C.:</b> 16/01/2018 No. 28/2018 du registre <b>M.I.:</b> 07/05/2018 No. 322/18/CR	
3/4/1	passage pour piétons	à la hauteur des maisons Nos. 5, 22, 26, 62, 67 et Om Leempuddel (Mairie)	<b>C.C.:</b> 16/01/2018 No. 28/2018 du registre <b>M.I.:</b> 07/05/2018 No. 322/18/CR	
5/1/1	interdiction de stationnement et de parcage sans déplacement du véhicule au-delà d'une durée de 48 heures	sur toute la longueur, des deux côtés de la rue	<b>C.C.:</b> 16/01/2018 No. 28/2018 du registre <b>M.I.:</b> 07/05/2018 No. 322/18/CR	
5/3/1	arrêt et stationnement interdits	devant la maison No. 15B	<b>C.C.:</b> 16/01/2018 No. 28/2018 du registre <b>M.I.:</b> 07/05/2018 No. 322/18/CR	
5/4/1	Parking	à côté gauche de la maison communale	<b>C.C.:</b> 16/01/2018 No. 28/2018 du registre <b>M.I.:</b> 07/05/2018 No. 322/18/CR	

5/5/1	arrêt d'autobus	<ul style="list-style-type: none"> <li>– en face de la maison No. 15     &lt; Om Knupp &gt;</li> <li>– devant la maison No. 26     &lt; Kiämmel &gt;</li> <li>– à côté de la Mairie     &lt; Om Leempuddel &gt;</li> <li>– des 2 côtés à la hauteur de la maison No. 59     &lt; Hugerit &gt;</li> </ul>	<p><b>C.C.:</b> 16/01/2018 No. 28/2018 du registre</p> <p><b>M.I.:</b> 07/05/2018 No. 322/18/CR</p>	
-------	-----------------	--	---	---

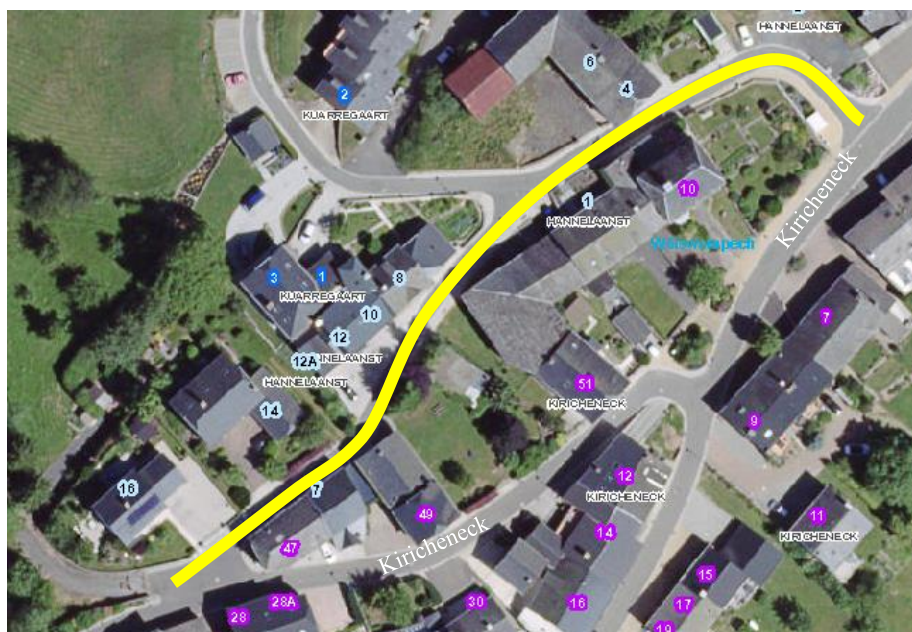




# WEISWAMPACH




## Hannelaanst (cv 2)

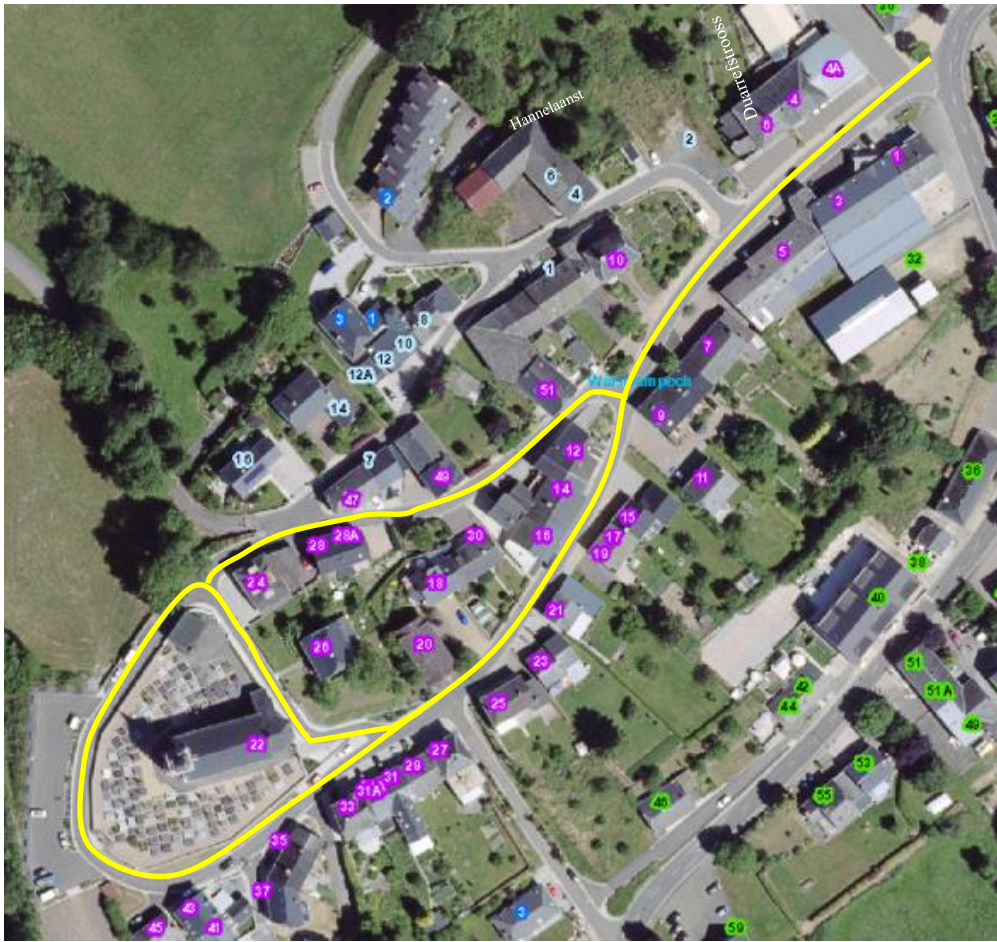
Article	Libellé	Situation	Vote C.C. Appr. min.	Signal
5/1/1	interdiction de stationnement et de parcage sans déplacement du véhicule au-delà d'une durée de 48 heures	sur toute la longueur, des deux côtés de la rue	C.C.: 16/01/2018 No. 28/2018 du registre M.I.: 07/05/2018 No. 322/18/CR	



# WEISWAMPACH


## Kiricheneck (cv 1)

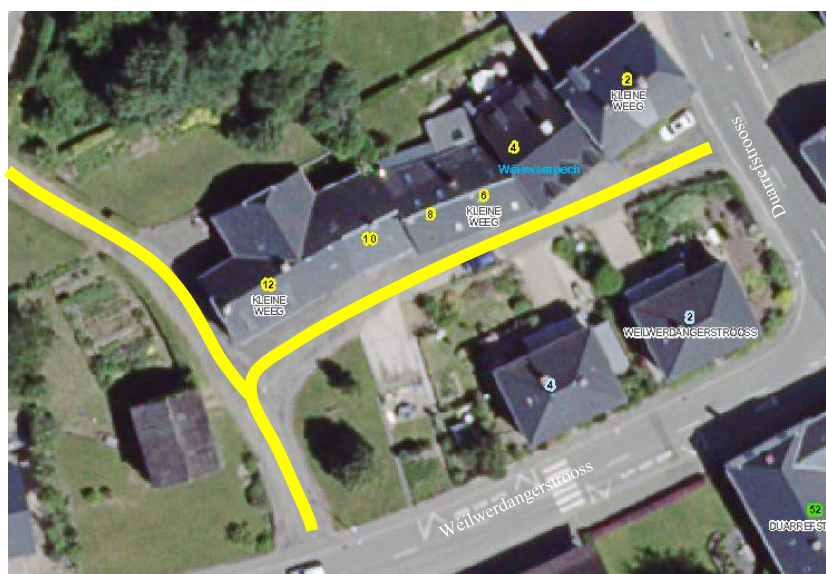
Article	Libellé	Situation	Vote C.C. Appr.min.	Signal
4/1/1	céder le passage	à l'intersection avec la rue "Duarrefstrooss" (CR 335)	<b>C.C.:</b> 16/01/2018 No. 28/2018 du registre <b>M.I.:</b> 07/05/2018 No. 322/18/CR	
5/1/1	interdiction de stationnement et de parcage sans déplacement du véhicule au-delà d'une durée de 48 heures	sur toute la longueur, des deux côtés de la rue	<b>C.C.:</b> 16/01/2018 No. 28/2018 du registre <b>M.I.:</b> 07/05/2018 No. 322/18/CR	
5/2/1	stationnement interdit	des 2 côtés de la rue à partir de la maison No. 9 jusqu'à la maison No. 27	<b>C.C.:</b> 16/01/2018 No. 28/2018 du registre <b>M.I.:</b> 07/05/2018 No. 322/18/CR	
5/4/1	Parking pour véhicules automoteurs dont la masse maximale autorisée ne dépasse pas la masse indiquée, pendant une durée maximale de 48 heures	derrière l'église	<b>C.C.:</b> 16/01/2018 No. 28/2018 du registre <b>M.I.:</b> 07/05/2018 No. 322/18/CR	 max. 48 hrs



# WEISWAMPACH


## Kléine Weeg (cv 6)

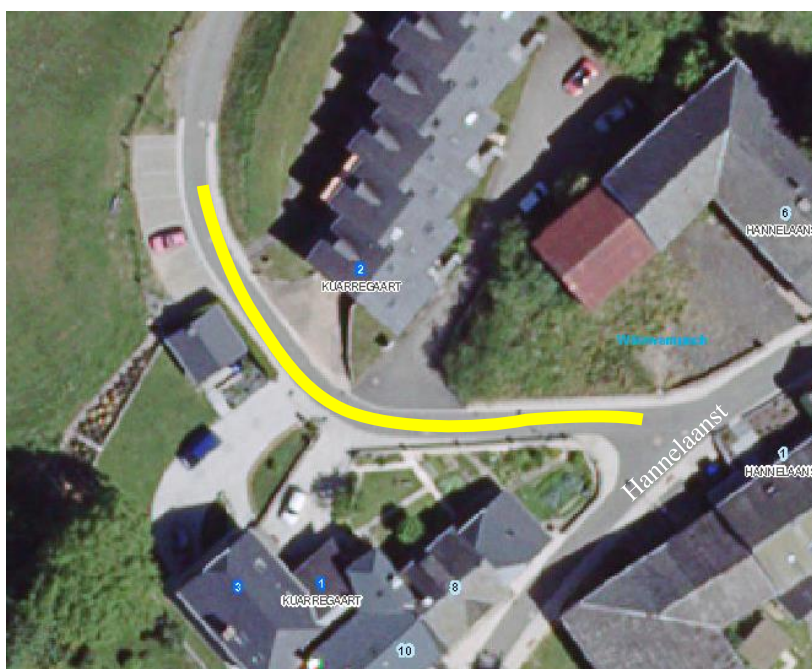
Article	Libellé	Situation	Vote C.C. Appr.min.	Signal
4/1/1	céder le passage	à l'intersection avec <ul style="list-style-type: none"> <li>– la rue “Duarrefstrooss” (CR 335)</li> <li>– la rue “Wéilwerdangerstrooss” (CR 336)</li> </ul>	C.C.: 16/01/2018 No. 28/2018 du registre M.I.: 07/05/2018 No. 322/18/CR	
5/1/1	interdiction de stationnement et de parcage sans déplacement du véhicule au-delà d'une durée de 48 heures	sur toute la longueur, des deux côtés de la rue	C.C.: 16/01/2018 No. 28/2018 du registre M.I.: 07/05/2018 No. 322/18/CR	



# WEISWAMPACH





## Kuarregaart (cv 22)

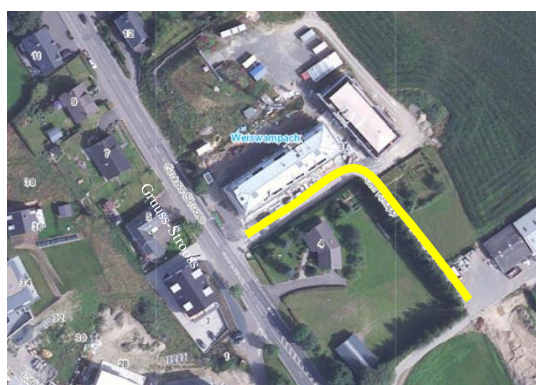
Article	Libellé	Situation	Vote C.C. Appr. min.	Signal
2/2/3	accès interdit dans les deux sens aux conducteurs de véhicules et d'animaux, à l'exception des riverains et de leurs fournisseurs et des conducteurs de cycles ainsi que des conducteurs de tracteurs et de machines automotrices.	sur toute la longueur	<b>C.C.:</b> 16/01/2018 No. 28/2018 du registre <b>M.I.:</b> 07/05/2018 No. 322/18/CR	
5/1/1	interdiction de stationnement et de parcage sans déplacement du véhicule au-delà d'une durée de 48 heures	sur toute la longueur, des deux côtés de la rue	<b>C.C.:</b> 16/01/2018 No. 28/2018 du registre <b>M.I.:</b> 07/05/2018 No. 322/18/CR	



# WEISWAMPACH




## Om Knupp (Chemin rural 36)

Article	Libellé	Situation	Vote C.C. Appr.min.	Signal
2/3/1	accès interdit dans les deux sens aux véhicules automoteurs destinés au transport de choses et dont la masse maximale autorisée dépasse 3,5 tonnes, à l'exception des riverains et de leurs fournisseurs	sur toute la longueur	<b>C.C.:</b> 16/01/2018 No. 28/2018 du registre <b>M.I.:</b> 07/05/2018 No. 322/18/CR	
3/1/1	direction obligatoire	à l'intersection avec la rue "Gruuss-Strooss" (E421/N7)	<b>C.C.:</b> 16/01/2018 No. 28/2018 du registre <b>M.I.:</b> 07/05/2018 No. 322/18/CR	
4/1/1	céder le passage	à l'intersection avec la rue "Gruuss-Strooss" (E421/N7)	<b>C.C.:</b> 16/01/2018 No. 28/2018 du registre <b>M.I.:</b> 07/05/2018 No. 322/18/CR	
5/1/1	interdiction de stationnement et de parcage sans déplacement du véhicule au-delà d'une durée de 48 heures	sur toute la longueur, des deux côtés de la rue	<b>C.C.:</b> 16/01/2018 No. 28/2018 du registre <b>M.I.:</b> 07/05/2018 No. 322/18/CR	
5/4/1	Parking	devant le réservoir d'eau	<b>C.C.:</b> 16/01/2018 No. 28/2018 du registre <b>M.I.:</b> 07/05/2018 No. 322/18/CR	



# WEISWAMPACH


## Op d'Hëlzchen (cv 12)

Article	Libellé	Situation	Vote C.C. Appr. min.	Signal
2/2/4	accès interdit dans les deux sens aux conducteurs de véhicules et d'animaux en cas d'enneigement ou de verglas, à l'exception des riverains et de leurs fournisseurs.	sur toute la longueur, à partir de la maison No. 16 jusqu'à la limite de la section (CV 5 de Holler)	<b>C.C.:</b> 16/01/2018 No. 28/2018 du registre <b>M.I.:</b> 07/05/2018 No. 322/18/CR	 en cas de neige ou de verglas à 300 mètres
2/3/1	accès interdit dans les deux sens aux véhicules automoteurs destinés au transport de choses et dont la masse maximale autorisée dépasse 3,5 tonnes, à l'exception des riverains et de leurs fournisseurs	sur toute la longueur, jusqu'à la limite de la section (CV 5 de Holler)	<b>C.C.:</b> 16/01/2018 No. 28/2018 du registre <b>M.I.:</b> 07/05/2018 No. 322/18/CR	 excepté riverains et fournisseurs
4/1/1	céder le passage	à l'intersection avec la rue "Wéilwerdangerstrooss" (CR 336)	<b>C.C.:</b> 16/01/2018 No. 28/2018 du registre <b>M.I.:</b> 07/05/2018 No. 322/18/CR	
5/1/1	interdiction de stationnement et de parcage sans déplacement du véhicule au-delà d'une durée de 48 heures	sur toute la longueur, des deux côtés de la rue	<b>C.C.:</b> 16/01/2018 No. 28/2018 du registre <b>M.I.:</b> 07/05/2018 No. 322/18/CR	



# WEISWAMPACH

## Op de Rerresburren (cv 17)


Article	Libellé	Situation	Vote C.C. Appr.min.	Signal
4/1/1	céder le passage	à l'intersection avec la rue "Duarrefstrooss" (CR 335)	<b>C.C.:</b> 16/01/2018 No. 28/2018 du registre <b>M.I.:</b> 07/05/2018 No. 322/18/CR	
5/1/1	interdiction de stationnement et de parcage sans déplacement du véhicule au-delà d'une durée de 48 heures	sur toute la longueur, des deux côtés de la rue	<b>C.C.:</b> 16/01/2018 No. 28/2018 du registre <b>M.I.:</b> 07/05/2018 No. 322/18/CR	

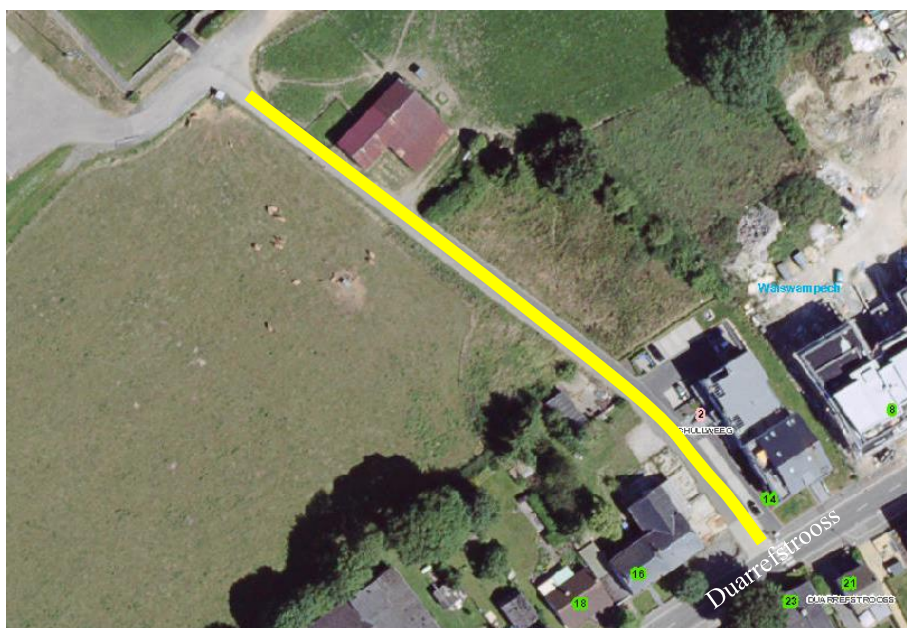




# WEISWAMPACH





## Schullweg (CV 16)

Article	Libellé	Situation	Vote C.C. Appr.min.	Signal
4/1/1	céder le passage	à l'intersection avec la rue "Duarrefstrooss" (CR 335 Maulusmühle-Weiswampach-Leithum)	<b>C.C.:</b> 16/01/2018 No. 28/2018 du registre <b>M.I.:</b> 07/05/2018 No. 322/18/CR	
5/1/1	interdiction de stationnement et de parcage sans déplacement du véhicule au-delà d'une durée de 48 heures	sur toute la longueur, des deux côtés de la rue	<b>C.C.:</b> 16/01/2018 No. 28/2018 du registre <b>M.I.:</b> 07/05/2018 No. 322/18/CR	



# WEISWAMPACH



## Steen (CV 15)

Article	Libellé	Situation	Vote C.C. Appr. min.	Signal
2/1/1	accès interdit aux conducteurs de véhicules et d'animaux dans le sens indiqué	de la route nationale N7/E421 dans le sens unique direction Lausdorn	<b>C.C.:</b> 16/01/2018 No. 28/2018 du registre <b>M.I.:</b> 07/05/2018 No. 322/18/CR	
2/2/3	accès interdit dans les deux sens aux conducteurs de véhicules et d'animaux, à l'exception des riverains et de leurs fournisseurs et des conducteurs de cycles ainsi que des conducteurs de tracteurs et de machines automotrices	sur toute la longueur	<b>C.C.:</b> 16/01/2018 No. 28/2018 du registre <b>M.I.:</b> 07/05/2018 No. 322/18/CR	
2/4/1	interdit aux conducteurs de véhicules et d'animaux de tourner à gauche	à l'intersection avec la E421/N7, direction Lausdorn	<b>C.C.:</b> 16/01/2018 No. 28/2018 du registre <b>M.I.:</b> 07/05/2018 No. 322/18/CR	
4/1/1	céder le passage	à l'intersection avec la E421/N7, direction Weiswampach resp. Lausdorn	<b>C.C.:</b> 16/01/2018 No. 28/2018 du registre <b>M.I.:</b> 07/05/2018 No. 322/18/CR	
5/1/1	interdiction de stationnement et de parage sans déplacement du véhicule au-delà d'une durée de 48 heures	sur toute la longueur, des deux côtés de la rue	<b>C.C.:</b> 16/01/2018 No. 28/2018 du registre <b>M.I.:</b> 07/05/2018 No. 322/18/CR	



# WEISWAMPACH

## Urenerweeg (cv 7)

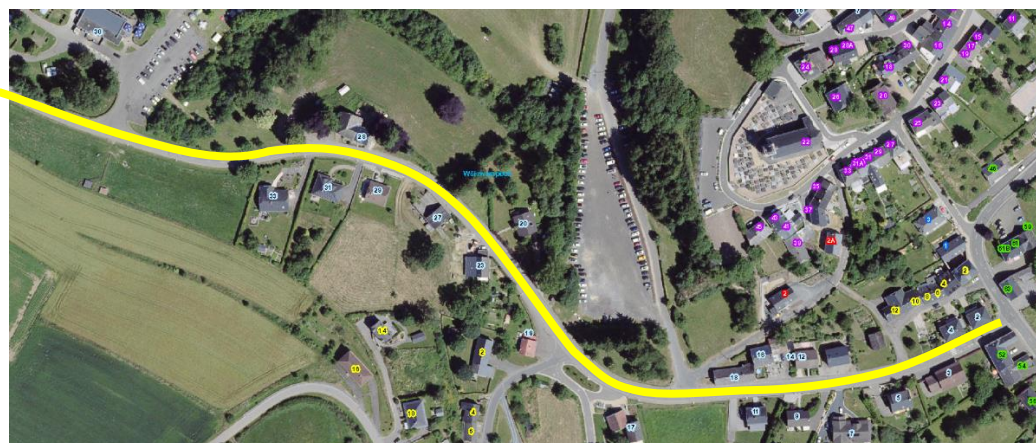
Article	Libellé	Situation	Vote C.C. Appr. min.	Signal
2/2/4	accès interdit dans les deux sens aux conducteurs de véhicules et d'animaux en cas d'enneigement ou de verglas, à l'exception des riverains et de leurs fournisseurs.	sur toute la longueur, à partir de la maison No. 16 jusqu'à la limite de la section (frontière belge)	<b>C.C.:</b> 16/01/2018 No. 28/2018 du registre <b>M.I.:</b> 07/05/2018 No. 322/18/CR	 <div style="border: 1px solid black; padding: 2px; width: fit-content; margin: 5px auto;">en cas de neige ou de verglas</div> <div style="border: 1px solid black; padding: 2px; width: fit-content; margin: 5px auto;">à 500 mètres</div>
3/4/1	passage pour piétons	à l'entrée dans la rue "Urenerweeg"	<b>C.C.:</b> 16/01/2018 No. 28/2018 du registre <b>M.I.:</b> 07/05/2018 No. 322/18/CR	
5/1/1	interdiction de stationnement et de parcage sans déplacement du véhicule au-delà d'une durée de 48 heures	sur toute la longueur, des deux côtés de la rue	<b>C.C.:</b> 16/01/2018 No. 28/2018 du registre <b>M.I.:</b> 07/05/2018 No. 322/18/CR	



# WEISWAMPACH



## Wéilwerdangestrooss (CR 336)

Article	Libellé	Situation	Vote C.C. Appr.min.	Signal
2/5/1	interdit aux conducteurs de véhicules automoteurs de dépasser des véhicules automoteurs autres que des motocycles à deux roues sans side-car et des cyclomoteurs à deux roues	à partir de la Buvette du Lac (Wéilwerdangestrooss 30) jusqu'en amont de l'entrée au camping (Wéilwerdangestrooss 32)	<b>C.C.:</b> 16/01/2018 No. 28/2018 du registre <b>M.I.:</b> 07/05/2018 No. 322/18/CR	
3/4/1	passage pour piétons	à la hauteur des maisons Nos 4 et 18	<b>C.C.:</b> 16/01/2018 No. 28/2018 du registre <b>M.I.:</b> 07/05/2018 No. 322/18/CR	
4/1/1	céder le passage	à l'intersection avec la rue "Duarrefstrooss" (CR 335)	<b>C.C.:</b> 16/01/2018 No. 28/2018 du registre <b>M.I.:</b> 07/05/2018 No. 322/18/CR	
5/1/1	interdiction de stationnement et de parcage sans déplacement du véhicule au-delà d'une durée de 48 heures	sur toute la longueur, des deux côtés de la rue	<b>C.C.:</b> 16/01/2018 No. 28/2018 du registre <b>M.I.:</b> 07/05/2018 No. 322/18/CR	
5/5/1	arrêt d'autobus	des deux côtés de la rue à la hauteur des maisons Nos 3 et 4 < Dränk >	<b>C.C.:</b> 16/01/2018 No. 28/2018 du registre <b>M.I.:</b> 07/05/2018 No. 322/18/CR	



# WEISWAMPACH


## CV 5 (chemin de liaison Duarrefstrooss 44 – Am Biärrig (CV 3) dans les deux sens)

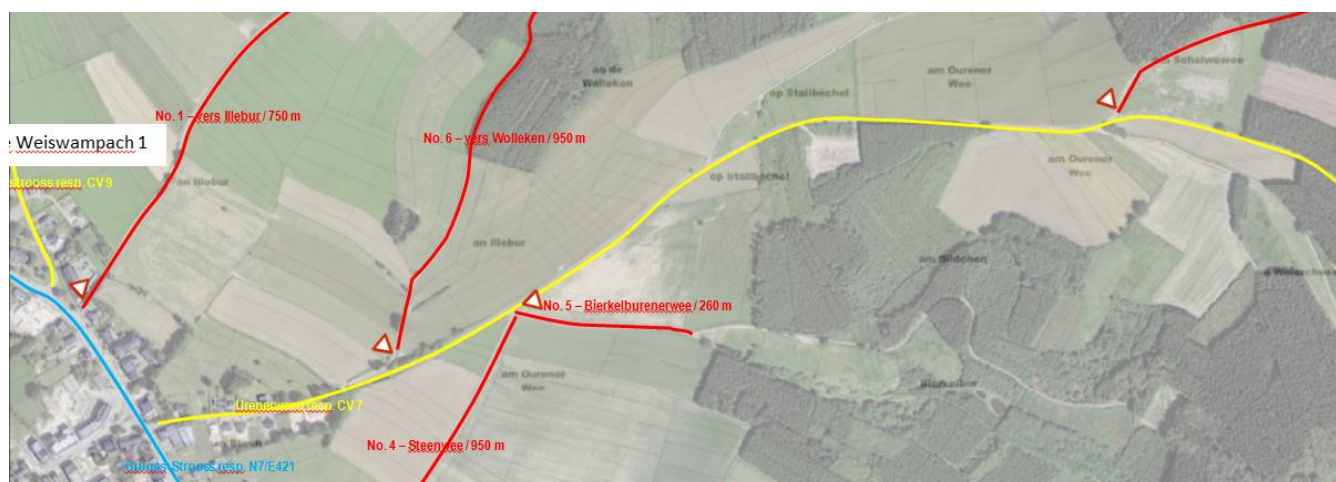
Article	Libellé	Situation	Vote C.C. Appr.min.	Signal
4/1/1	céder le passage	à l'intersection avec la rue – la rue "Duarrefstrooss" (CR 335) – la rue "Am Biärrig" (CV 3)	<b>C.C.:</b> 16/01/2018 No. 28/2018 du registre <b>M.I.:</b> 07/05/2018 No. 322/18/CR	
5/1/1	interdiction de stationnement et de parcage sans déplacement du véhicule au-delà d'une durée de 48 heures	sur toute la longueur, des deux côtés de la rue	<b>C.C.:</b> 16/01/2018 No. 28/2018 du registre <b>M.I.:</b> 07/05/2018 No. 322/18/CR	
5/2/1	stationnement interdit	sur toute la longueur – côté droit (direction vers rue "Am Biärrig")	<b>C.C.:</b> 16/01/2018 No. 28/2018 du registre <b>M.I.:</b> 07/05/2018 No. 322/18/CR	



# WEISWAMPACH



## CV 7 (route vers Ouren (B) – à partir de l'intersection avec le Steenwee (chemin rural 4))

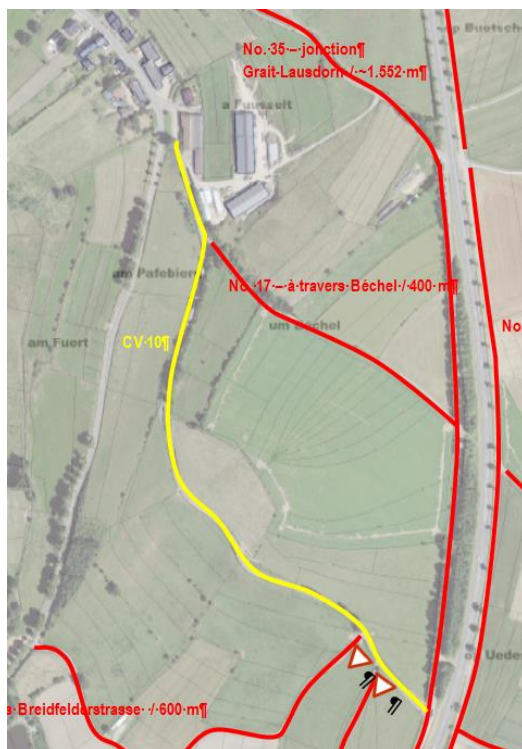
Article	Libellé	Situation	Vote C.C. Appr. min.	Signal
2/2/4	accès interdit dans les deux sens aux conducteurs de véhicules et d'animaux en cas d'enneigement ou de verglas, à l'exception des riverains et de leurs fournisseurs.	sur toute la longueur, à partir de l'intersection avec le "Steenwee", jusqu'à la frontière belge	<b>C.C.:</b> 16/01/2018 No. 28/2018 du registre <b>M.I.:</b> 07/05/2018 No. 322/18/CR	 en cas de neige ou de verglas
5/1/1	interdiction de stationnement et de parcage sans déplacement du véhicule au-delà d'une durée de 48 heures	sur toute la longueur, des deux côtés de la rue	<b>C.C.:</b> 16/01/2018 No. 28/2018 du registre <b>M.I.:</b> 07/05/2018 No. 322/18/CR	



# WEISWAMPACH

## CV 10 (Kéierenweeg)





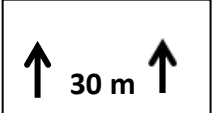
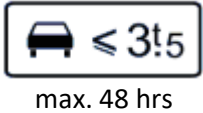
Article	Libellé	Situation	Vote C.C. Appr.min.	Signal
2/2/3	accès interdit dans les deux sens aux conducteurs de véhicules et d'animaux, à l'exception des riverains, de leurs fournisseurs et des conducteurs de cycles ainsi que des conducteurs de tracteurs et de machines automotrices	sur toute la longueur	<b>C.C.:</b> 16/01/2018 No. 28/2018 du registre <b>M.I.:</b> 07/05/2018 No. 322/18/CR	
4/1/1	céder le passage	à l'intersection avec <ul style="list-style-type: none"> <li>– le chemin de liaison entre Grait et Lausdorn (chemin rural 35)</li> <li>– la rue "Duarrefstrooss" (CR 335)</li> </ul>	<b>C.C.:</b> 16/01/2018 No. 28/2018 du registre <b>M.I.:</b> 07/05/2018 No. 322/18/CR	
5/1/1	interdiction de stationnement et de parcage sans déplacement du véhicule au-delà d'une durée de 48 heures	sur toute la longueur, des deux côtés de la rue	<b>C.C.:</b> 16/01/2018 No. 28/2018 du registre <b>M.I.:</b> 07/05/2018 No. 322/18/CR	





# WEISWAMPACH



## CV 19 (jonction Gässchen jusqu'à Burregässchen)

Article	Libellé	Situation	Vote C.C. Appr. min.	Signal
2/2/1	accès interdit dans les deux sens aux conducteurs de véhicules et d'animaux, à l'exception des riverains et de leurs fournisseurs	a partir de la fin du parking	<b>C.C.:</b> 16/01/2018 No. 28/2018 du registre <b>M.I.:</b> 07/05/2018 No. 322/18/CR	
4/1/1	céder le passage	à l'intersection avec la rue "Wéilwerdangstrooss" (CR 336)	<b>C.C.:</b> 16/01/2018 No. 28/2018 du registre <b>M.I.:</b> 07/05/2018 No. 322/18/CR	
5/1/1	interdiction de stationnement et de parage sans déplacement du véhicule au-delà d'une durée de 48 heures	sur toute la longueur, des deux côtés de la rue	<b>C.C.:</b> 16/01/2018 No. 28/2018 du registre <b>M.I.:</b> 07/05/2018 No. 322/18/CR	
5/2/1	stationnement interdit	sur toute la longueur	<b>C.C.:</b> 16/01/2018 No. 28/2018 du registre <b>M.I.:</b> 07/05/2018 No. 322/18/CR	
5/4/1	Parking pour véhicules automoteurs dont la masse maximale autorisée ne dépasse pas la masse indiquée, pendant une durée maximale de 48 heures	à la côté gauche du CV 19	<b>C.C.:</b> 16/01/2018 No. 28/2018 du registre <b>M.I.:</b> 07/05/2018 No. 322/18/CR	  



# WEISWAMPACH



## CV 20 (sur la digue – Lac inférieur)

Article	Libellé	Situation	Vote C.C. Appr. min.	Signal
2/2/1	accès interdit dans les deux sens aux conducteurs de véhicules et d'animaux, à l'exception des riverains et de leurs fournisseurs, ainsi que les clients du camping	sur toute la longueur	<b>C.C.:</b> 16/01/2018 No. 28/2018 du registre <b>M.I.:</b> 07/05/2018 No. 322/18/CR	 <b>exceptés clients du camping</b>
3/3/1	l'accès est réservé aux piétons et aux conducteurs de cycles	sur toute la longueur	<b>C.C.:</b> 16/01/2018 No. 28/2018 du registre <b>M.I.:</b> 07/05/2018 No. 322/18/CR	
5/1/1	interdiction de stationnement et de parcage sans déplacement du véhicule au-delà d'une durée de 48 heures	sur toute la longueur, des deux côtés de la rue	<b>C.C.:</b> 16/01/2018 No. 28/2018 du registre <b>M.I.:</b> 07/05/2018 No. 322/18/CR	



# WEISWAMPACH




## CV 21 (Parking Buvette du Lac – Centre de loisirs)

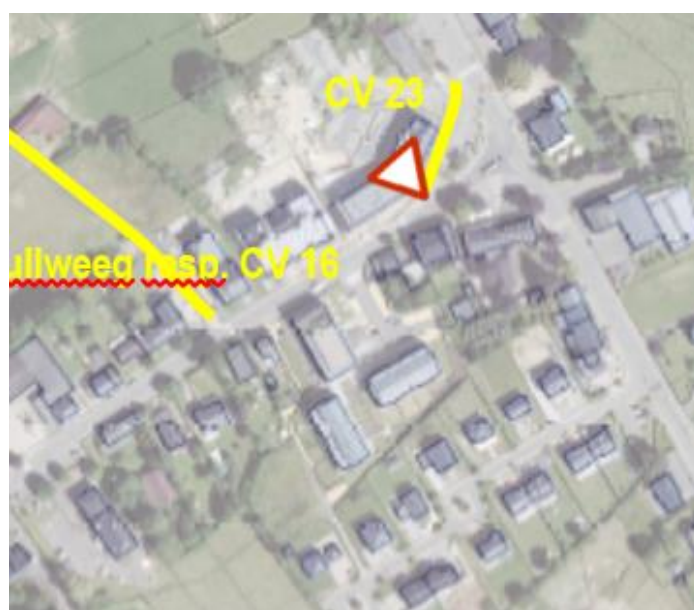
Article	Libellé	Situation	Vote C.C. Appr. min.	Signal
4/1/1	céder le passage	à l'intersection avec la rue "Wéilwerdangerstrooss" (CR 336)	C.C.: 16/01/2018 No. 28/2018 du registre M.I.: 07/05/2018 No. 322/18/CR	
5/1/1	interdiction de stationnement et de parage sans déplacement du véhicule au-delà d'une durée de 48 heures	sur toute la longueur, des deux côtés de la rue	C.C.: 16/01/2018 No. 28/2018 du registre M.I.: 07/05/2018 No. 322/18/CR	
5/4/1	Parking pour véhicules automoteurs dont la masse maximale autorisée ne dépasse pas la masse indiquée, pendant une durée maximale de 48 heures	à la côté droite du CV 21	C.C.: 16/01/2018 No. 28/2018 du registre M.I.: 07/05/2018 No. 322/18/CR	 max. 48 hrs



# WEISWAMPACH


## CV 23 (devant le bâtiment Duarrefstrooss 2)

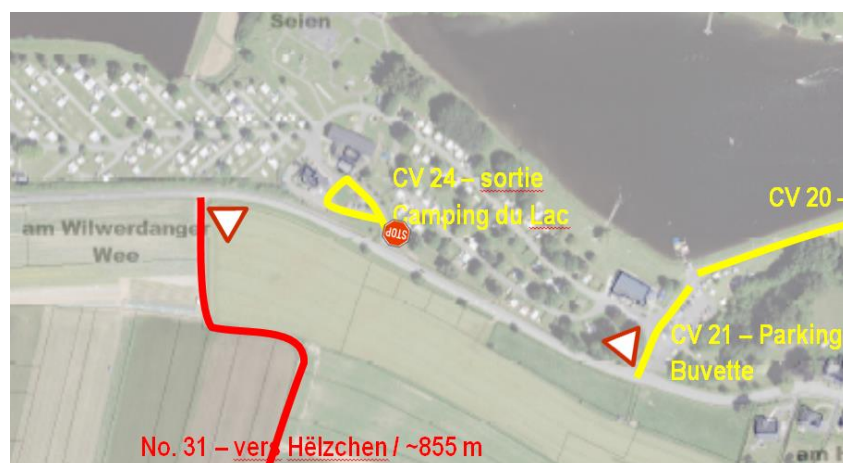
Article	Libellé	Situation	Vote C.C. Appr.min.	Signal
2/2/1	accès interdit dans les deux sens aux conducteurs de véhicules et d'animaux, à l'exception des riverains et de leurs fournisseurs	sur toute la longueur	<b>C.C.:</b> 16/01/2018 No. 28/2018 du registre <b>M.I.:</b> 07/05/2018 No. 322/18/CR	
4/1/1	céder le passage	à l'intersection avec la rue "Duarrefstrooss" (CR 335)	<b>C.C.:</b> 16/01/2018 No. 28/2018 du registre <b>M.I.:</b> 07/05/2018 No. 322/18/CR	
5/1/1	interdiction de stationnement et de parage sans déplacement du véhicule au-delà d'une durée de 48 heures	sur toute la longueur, des deux côtés de la rue	<b>C.C.:</b> 16/01/2018 No. 28/2018 du registre <b>M.I.:</b> 07/05/2018 No. 322/18/CR	
5/4/1	Parking	devant la maison "Duarrefstrooss" 2	<b>C.C.:</b> 16/01/2018 No. 28/2018 du registre <b>M.I.:</b> 07/05/2018 No. 322/18/CR	



# WEISWAMPACH


## CV 24 (sortie Camping du Lac)

Article	Libellé	Situation	Vote C.C. Appr. min.	Signal
4/2/1	les conducteurs de véhicules et d'animaux doivent, à l'intersection avec la rue désignée, marquer l'arrêt et céder le passage aux conducteurs qui circulent dans les deux sens sur celles-ci	à l'intersection avec la rue "Wéilwerdangstrooss" (CR 336 Weiswampach-Wilwerdingen)	C.C.: 16/01/2018 No. 28/2018 du registre M.I.: 07/05/2018 No. 322/18/CR	
5/1/1	interdiction de stationnement et de parage sans déplacement du véhicule au-delà d'une durée de 48 heures	sur toute la longueur, des deux côtés de la rue	C.C.: 16/01/2018 No. 28/2018 du registre M.I.: 07/05/2018 No. 322/18/CR	



# WEISWAMPACH




## Chemin rural 1 (vers Illebur)

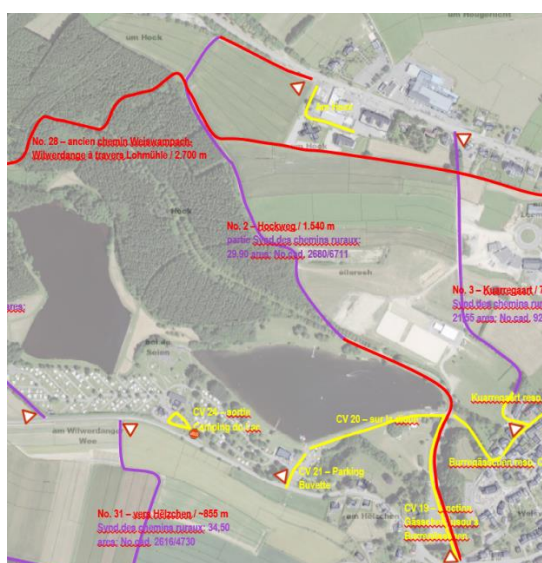
Article	Libellé	Situation	Vote C.C. Appr.min.	Signal
4/1/1	céder le passage	à l'intersection avec la rue "Gruuss-Strooss" (E421/N7)	C.C.: 16/01/2018 No. 28/2018 du registre M.I.: 07/05/2018 No. 322/18/CR	
5/1/1	interdiction de stationnement et de parcage sans déplacement du véhicule au-delà d'une durée de 48 heures	sur toute la longueur, des deux côtés de la rue	C.C.: 16/01/2018 No. 28/2018 du registre M.I.: 07/05/2018 No. 322/18/CR	



# WEISWAMPACH

## Chemin rural 2 (Hockweg)



Article	Libellé	Situation	Vote C.C. Appr. min.	Signal
2/2/3	accès interdit dans les deux sens aux conducteurs de véhicules et d'animaux, à l'exception des riverains, de leurs fournisseurs et des conducteurs de cycles ainsi que des conducteurs de tracteurs et de machines automotrices	sur toute la longueur	<b>C.C.:</b> 16/01/2018 No. 28/2018 du registre <b>M.I.:</b> 07/05/2018 No. 322/18/CR	
3/3/1	l'accès est réservé aux piétons et aux conducteurs de cycles	à partir de la digue jusqu'à la "Lindenallee"	<b>C.C.:</b> 16/01/2018 No. 28/2018 du registre <b>M.I.:</b> 07/05/2018 No. 322/18/CR	
4/1/1	céder le passage	à l'intersection avec la rue "Gruuss-Strooss" (E421/N7)	<b>C.C.:</b> 16/01/2018 No. 28/2018 du registre <b>M.I.:</b> 07/05/2018 No. 322/18/CR	
5/1/1	interdiction de stationnement et de parcage sans déplacement du véhicule au-delà d'une durée de 48 heures	sur toute la longueur, des deux côtés de la rue	<b>C.C.:</b> 16/01/2018 No. 28/2018 du registre <b>M.I.:</b> 07/05/2018 No. 322/18/CR	

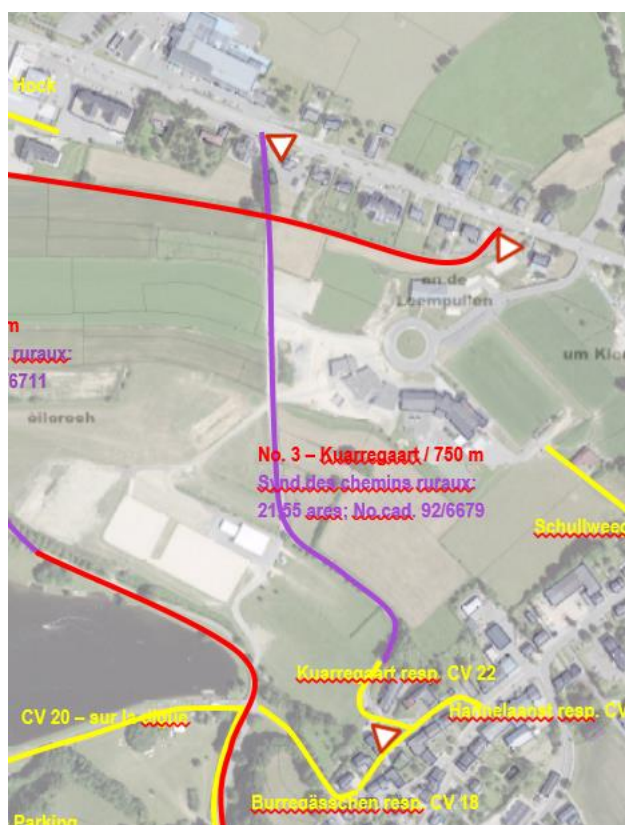




# WEISWAMPACH



## Chemin rural 3 (Kuarregaart)

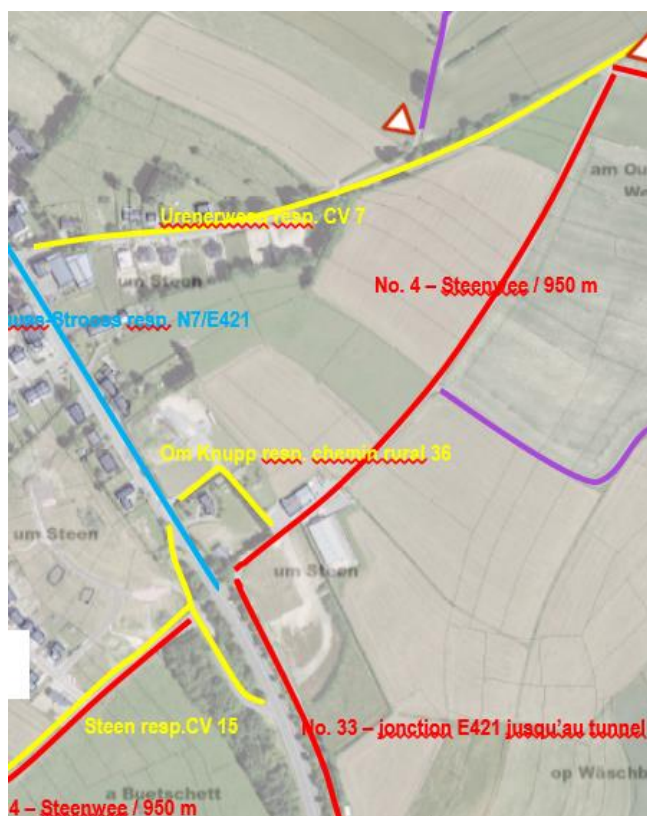
Article	Libellé	Situation	Vote C.C. Appr.min.	Signal
2/2/3	accès interdit dans les deux sens aux conducteurs de véhicules et d'animaux, à l'exception des riverains et de leurs fournisseurs et des conducteurs de cycles ainsi que des conducteurs de tracteurs et de machines automotrices	sur toute la longueur	<b>C.C.:</b> 16/01/2018 No. 28/2018 du registre <b>M.I.:</b> 07/05/2018 No. 322/18/CR	
4/1/1	céder le passage	à l'intersection avec la rue "Gruuss-Strooss" (E421/N7)	<b>C.C.:</b> 16/01/2018 No. 28/2018 du registre <b>M.I.:</b> 07/05/2018 No. 322/18/CR	
5/1/1	interdiction de stationnement et de parcage sans déplacement du véhicule au-delà d'une durée de 48 heures	sur toute la longueur, des deux côtés de la rue	<b>C.C.:</b> 16/01/2018 No. 28/2018 du registre <b>M.I.:</b> 07/05/2018 No. 322/18/CR	



# WEISWAMPACH


## Chemin rural 4 (Steenwee)

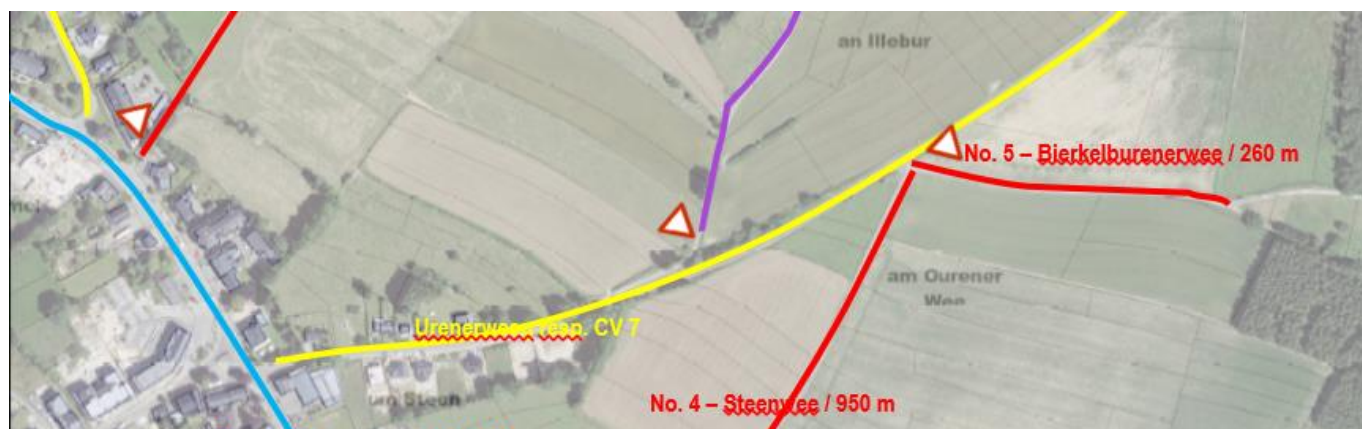
Article	Libellé	Situation	Vote C.C. Appr. min.	Signal
4/1/1	céder le passage	à l'intersection avec le CV 7 (Weiswampach-Ouren)	<b>C.C.:</b> 16/01/2018 No. 28/2018 du registre <b>M.I.:</b> 07/05/2018 No. 322/18/CR	
4/3/1	les conducteurs de véhicules et d'animaux circulant dans le sens indiqué doivent, à l'endroit désigné, céder le passage aux conducteurs venant en sens inverse	tunnel sous la E421/N7, venant du "Steenwee" (chemin rural 4) direction "Cité Steen"	<b>C.C.:</b> 16/01/2018 No. 28/2018 du registre <b>M.I.:</b> 07/05/2018 No. 322/18/CR	
5/1/1	interdiction de stationnement et de parcage sans déplacement du véhicule au-delà d'une durée de 48 heures	sur toute la longueur, des deux côtés de la rue	<b>C.C.:</b> 16/01/2018 No. 28/2018 du registre <b>M.I.:</b> 07/05/2018 No. 322/18/CR	



# WEISWAMPACH


## Chemin rural 5 (Birkelburenerwee)

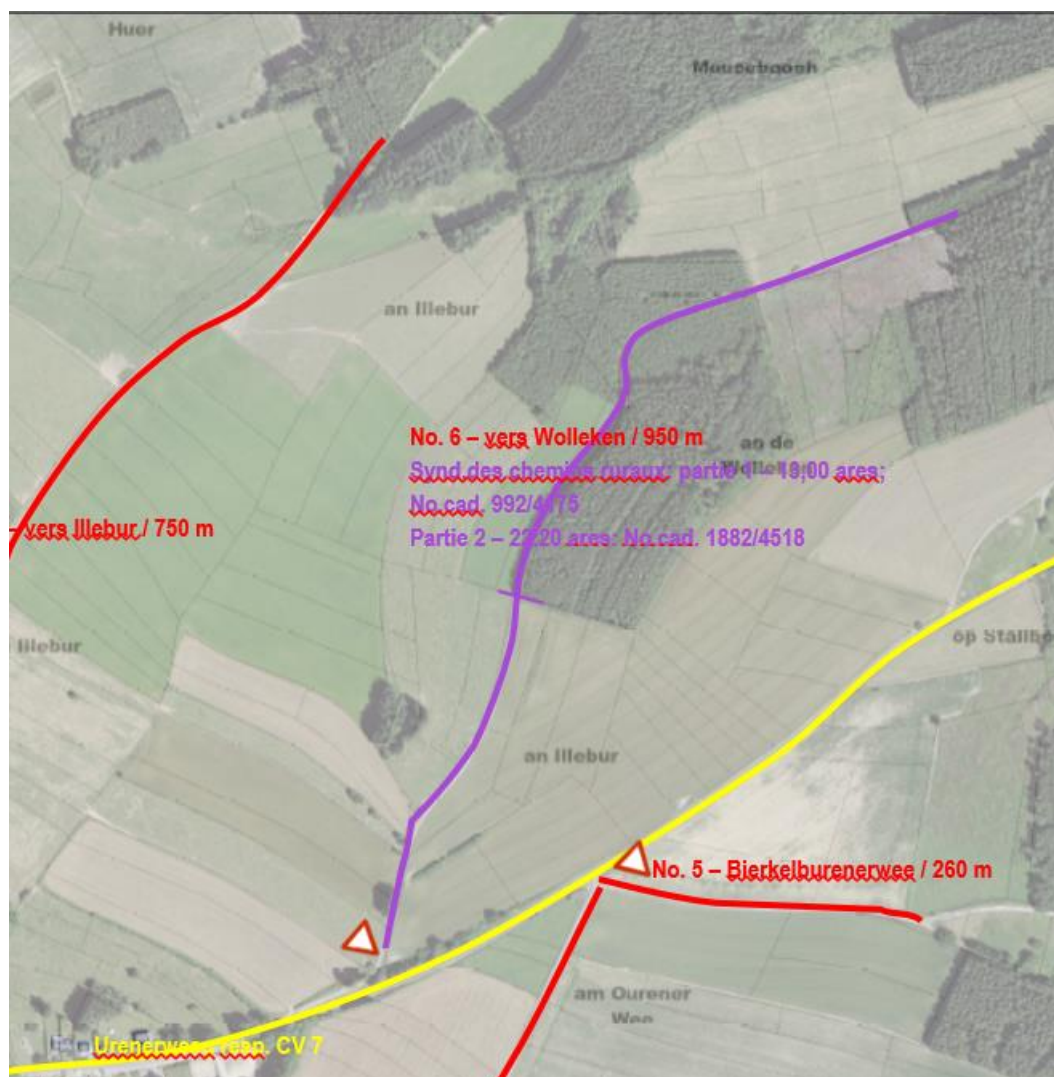
Article	Libellé	Situation	Vote C.C. Appr.min.	Signal
4/1/1	céder le passage	à l'intersection avec le CV 7 (Weiswampach-Ouren)	<b>C.C.:</b> 16/01/2018 No. 28/2018 du registre <b>M.I.:</b> 07/05/2018 No. 322/18/CR	
5/1/1	interdiction de stationnement et de parcage sans déplacement du véhicule au-delà d'une durée de 48 heures	sur toute la longueur, des deux côtés de la rue	<b>C.C.:</b> 16/01/2018 No. 28/2018 du registre <b>M.I.:</b> 07/05/2018 No. 322/18/CR	



# WEISWAMPACH


## Chemin rural 6 (vers Wolleken)

Article	Libellé	Situation	Vote C.C. Appr. min.	Signal
4/1/1	céder le passage	à l'intersection avec le CV 7 (Weiswampach-Ouren)	<b>C.C.:</b> 16/01/2018 No. 28/2018 du registre <b>M.I.:</b> 07/05/2018 No. 322/18/CR	
5/1/1	interdiction de stationnement et de parcage sans déplacement du véhicule au-delà d'une durée de 48 heures	sur toute la longueur, des deux côtés de la rue	<b>C.C.:</b> 16/01/2018 No. 28/2018 du registre <b>M.I.:</b> 07/05/2018 No. 322/18/CR	



# WEISWAMPACH

## Chemin rural 7 (an der Huer vers Beelerkrëcks)

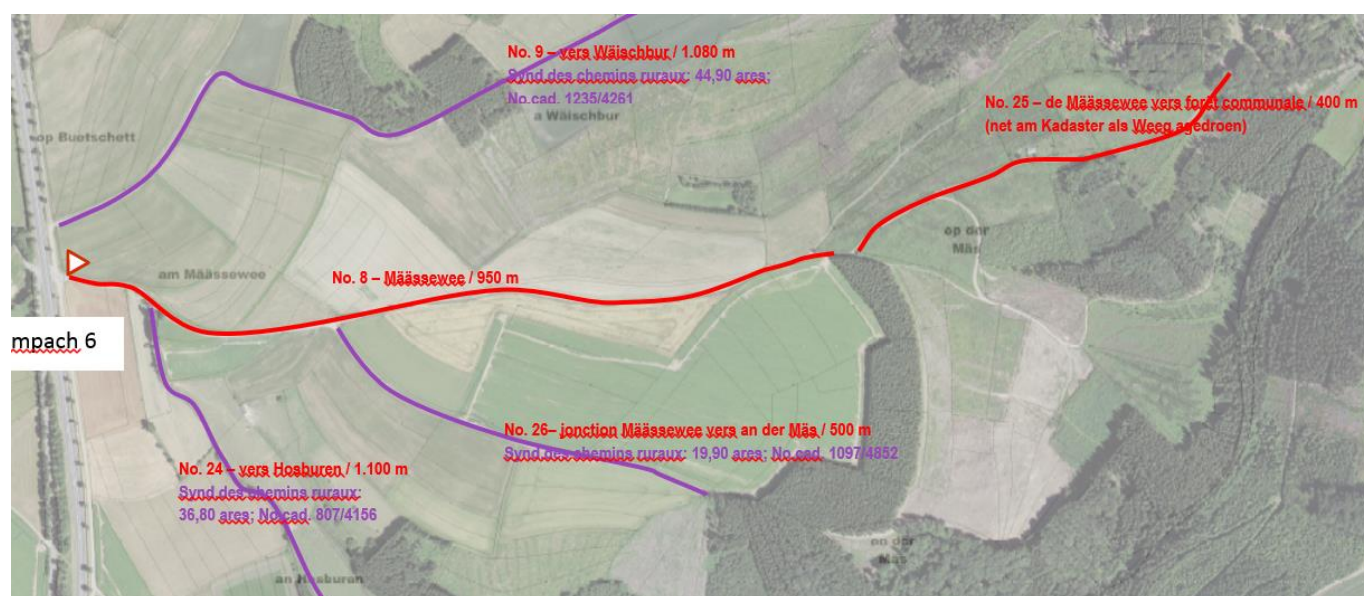
Article	Libellé	Situation	Vote C.C. Appr.min.	Signal
4/1/1	céder le passage	à l'intersection avec la rue "Beelerstrooss" (CR 335)	<b>C.C.:</b> 16/01/2018 No. 28/2018 du registre <b>M.I.:</b> 07/05/2018 No. 322/18/CR	
5/1/1	interdiction de stationnement et de parcage sans déplacement du véhicule au-delà d'une durée de 48 heures	sur toute la longueur, des deux côtés de la rue	<b>C.C.:</b> 16/01/2018 No. 28/2018 du registre <b>M.I.:</b> 07/05/2018 No. 322/18/CR	



# WEISWAMPACH

## Chemin rural 8 (Määssewee)

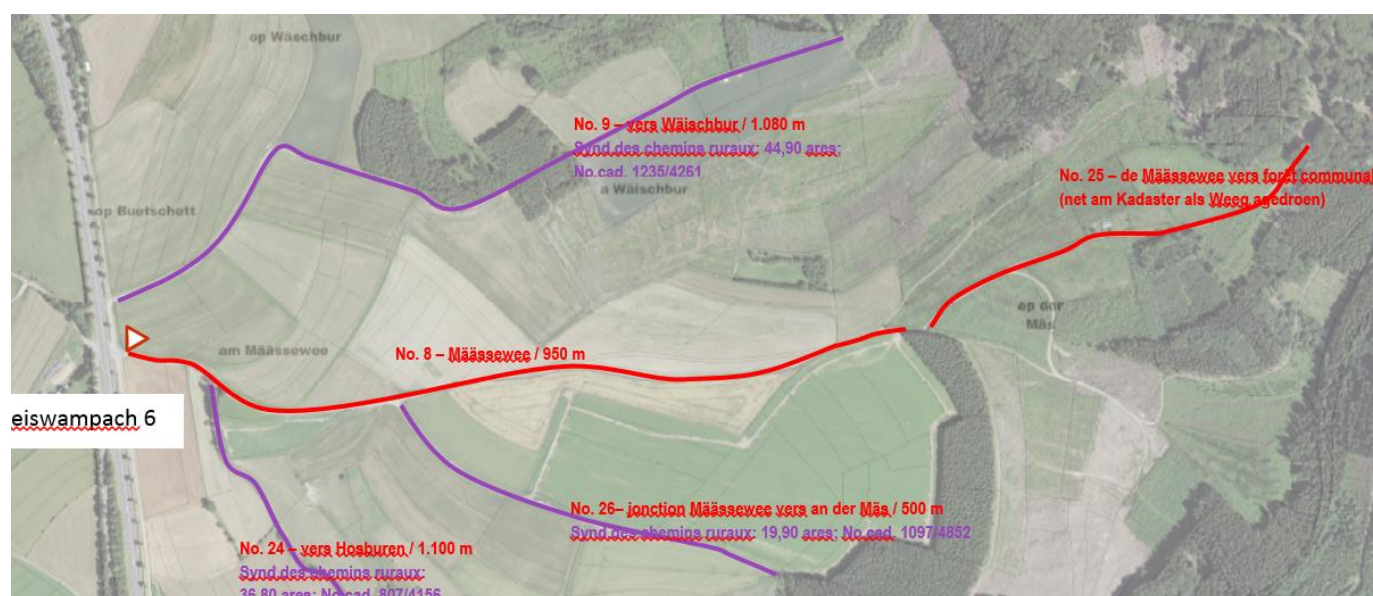
Article	Libellé	Situation	Vote C.C. Appr.min.	Signal
5/1/1	interdiction de stationnement et de parcage sans déplacement du véhicule au-delà d'une durée de 48 heures	sur toute la longueur, des deux côtés de la rue	C.C.: 16/01/2018 No. 28/2018 du registre M.I.: 07/05/2018 No. 322/18/CR	



# WEISWAMPACH


## Chemin rural 9 (vers Wäischbur)

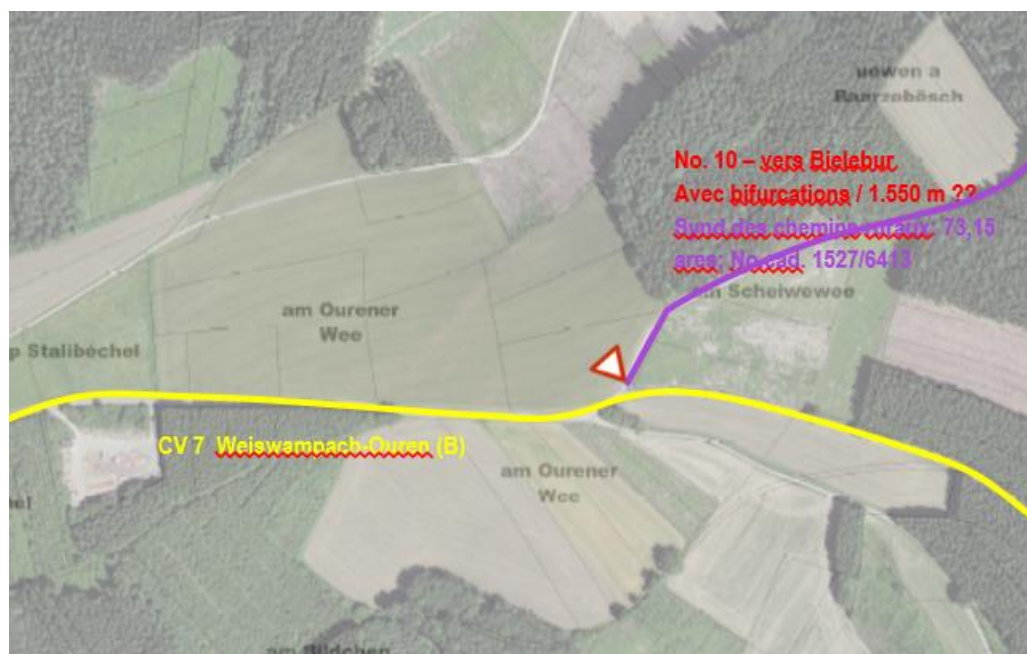
Article	Libellé	Situation	Vote C.C. Appr. min.	Signal
5/1/1	interdiction de stationnement et de parage sans déplacement du véhicule au-delà d'une durée de 48 heures	sur toute la longueur, des deux côtés de la rue	C.C.: 16/01/2018 No. 28/2018 du registre M.I.: 07/05/2018 No. 322/18/CR	



# WEISWAMPACH

## Chemin rural 10 (vers Bielebur avec bifurcation)




Article	Libellé	Situation	Vote C.C. Appr.min.	Signal
4/1/1	céder le passage	à l'intersection avec le CV 7 (Weiswampach-Ouren)	C.C.: 16/01/2018 No. 28/2018 du registre M.I.: 07/05/2018 No. 322/18/CR	
5/1/1	interdiction de stationnement et de parcage sans déplacement du véhicule au-delà d'une durée de 48 heures	sur toute la longueur, des deux côtés de la rue	C.C.: 16/01/2018 No. 28/2018 du registre M.I.: 07/05/2018 No. 322/18/CR	

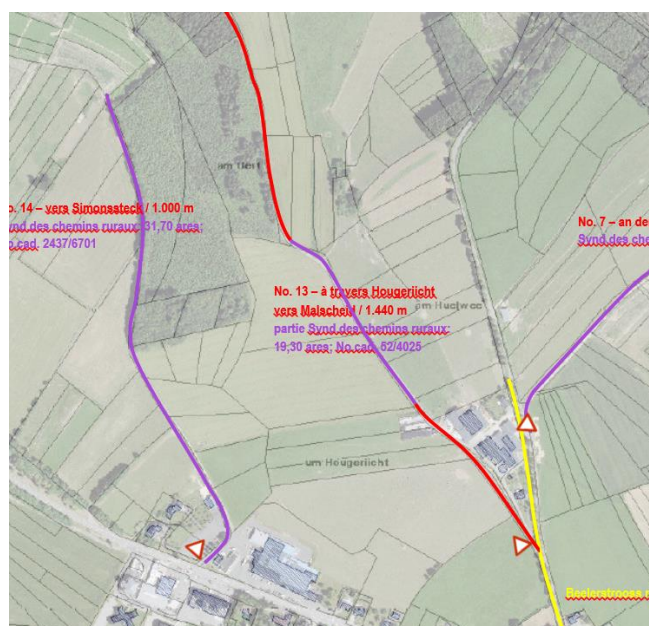




# WEISWAMPACH



## Chemin rural 13 (à travers Hugerit vers Malscheid (B))

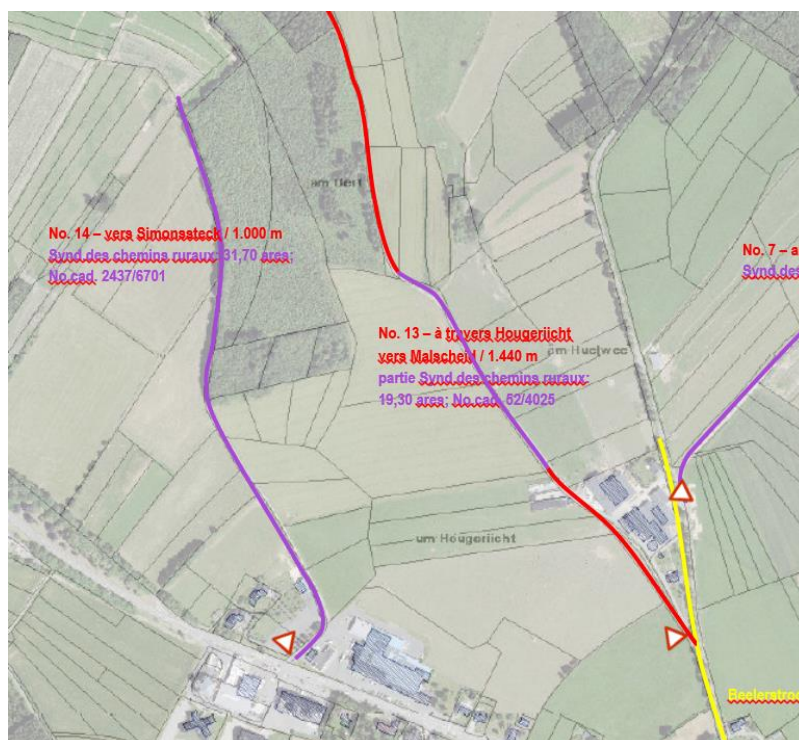
Article	Libellé	Situation	Vote C.C. Appr. min.	Signal
2/2/3	accès interdit dans les deux sens aux conducteurs de véhicules et d'animaux en cas d'enneigement ou de verglas, à l'exception des riverains et de leurs fournisseurs et des conducteurs de cycles ainsi que des conducteurs de tracteurs et de machines automotrices	sur toute la longueur	<b>C.C.:</b> 16/01/2018 No. 28/2018 du registre <b>M.I.:</b> 07/05/2018 No. 322/18/CR	 <b>excepté</b>  <b>en cas de neige ou de verglas</b>
4/1/1	céder le passage	à l'intersection avec la rue "Beelerstrooss" (CR 335)	<b>C.C.:</b> 16/01/2018 No. 28/2018 du registre <b>M.I.:</b> 07/05/2018 No. 322/18/CR	
5/1/1	interdiction de stationnement et de parcage sans déplacement du véhicule au-delà d'une durée de 48 heures	sur toute la longueur, des deux côtés de la rue	<b>C.C.:</b> 16/01/2018 No. 28/2018 du registre <b>M.I.:</b> 07/05/2018 No. 322/18/CR	



# WEISWAMPACH

# Chemin rural 14 (vers Simonssteck)

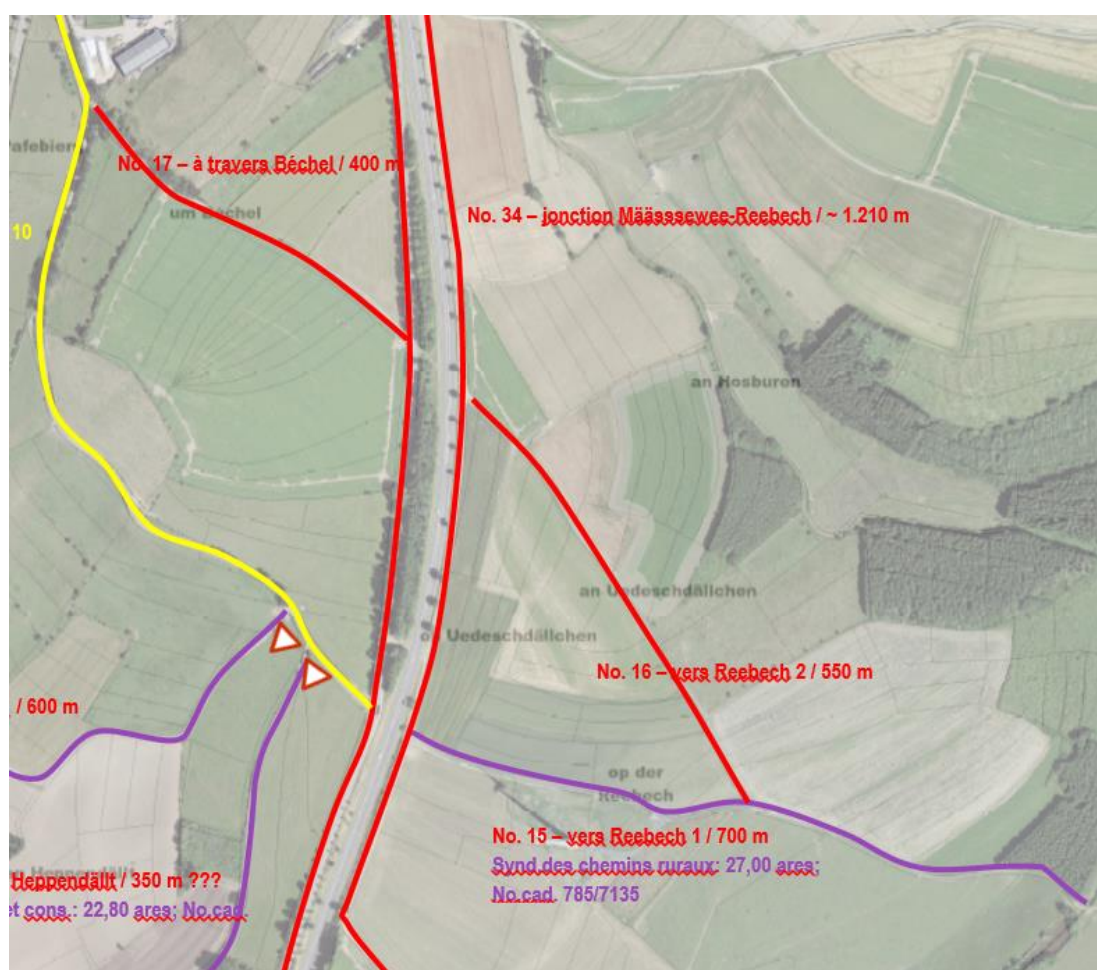
Article	Libellé	Situation	Vote C.C. Appr.min.	Signal
2/2/3	accès interdit dans les deux sens aux conducteurs de véhicules et d'animaux, à l'exception des riverains et de leurs fournisseurs et des conducteurs de cycles ainsi que des conducteurs de tracteurs et de machines automotrices	sur toute la longueur	<b>C.C.:</b> 16/01/2018 No. 28/2018 du registre <b>M.I.:</b> 07/05/2018 No. 322/18/CR	
4/1/1	céder le passage	à l'intersection avec la rue "Gruuss-Strooss" (E421/N7)	<b>C.C.:</b> 16/01/2018 No. 28/2018 du registre <b>M.I.:</b> 07/05/2018 No. 322/18/CR	
5/1/1	interdiction de stationnement et de parcage sans déplacement du véhicule au-delà d'une durée de 48 heures	sur toute la longueur, des deux côtés de la rue	<b>C.C.:</b> 16/01/2018 No. 28/2018 du registre <b>M.I.:</b> 07/05/2018 No. 322/18/CR	



## WEISWAMPACH

## Chemin rural 15 (vers Reebech 1)

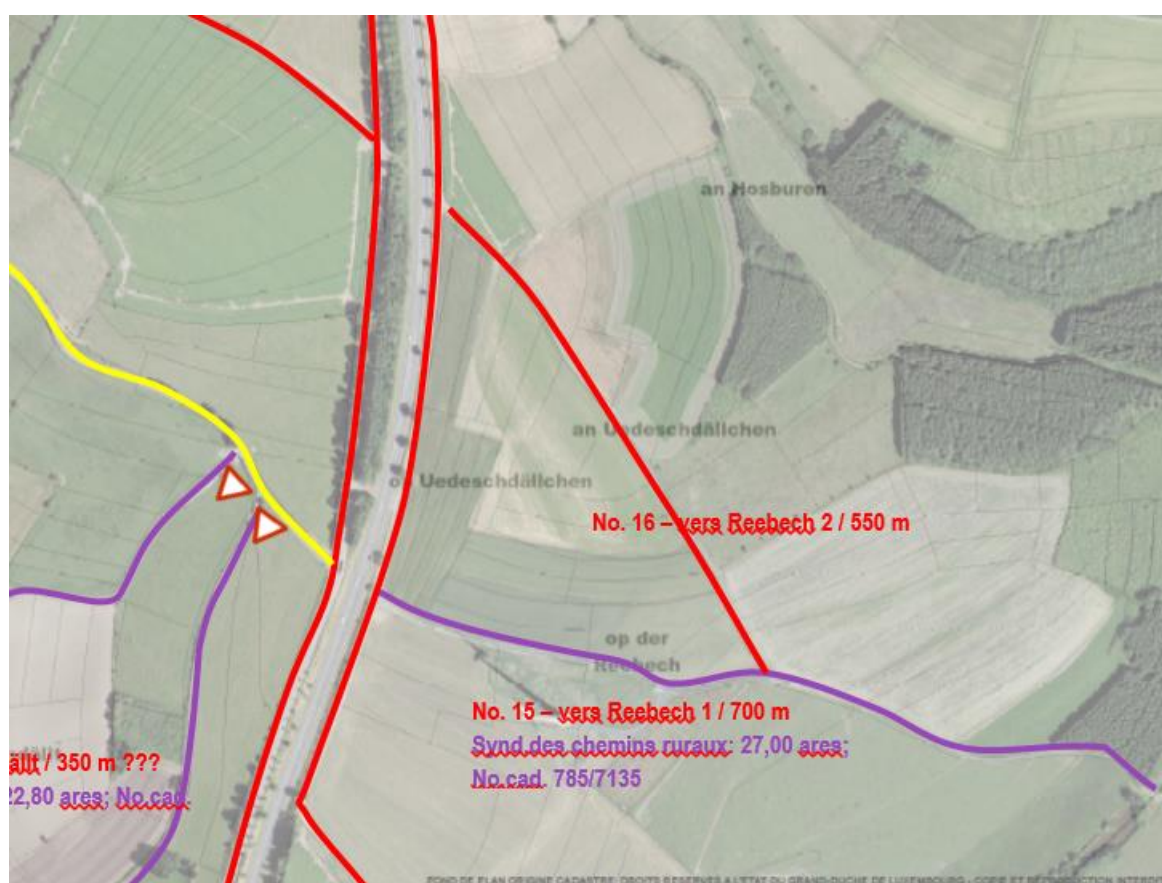
Article	Libellé	Situation	Vote C.C. Appr.min.	Signal
5/1/1	interdiction de stationnement et de parcage sans déplacement du véhicule au-delà d'une durée de 48 heures	sur toute la longueur, des deux côtés de la rue	C.C.: 16/01/2018 No. 28/2018 du registre M.I.: 07/05/2018 No. 322/18/CR	



## WEISWAMPACH


## Chemin rural 16 (vers Reebech 2)

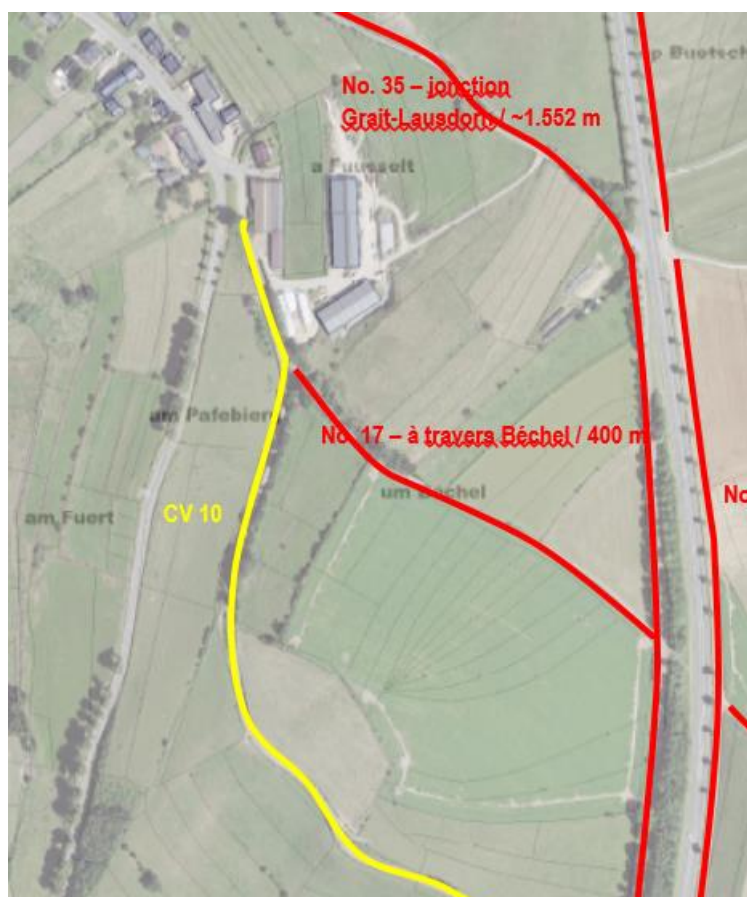
Article	Libellé	Situation	Vote C.C. Appr.min.	Signal
5/1/1	interdiction de stationnement et de parcage sans déplacement du véhicule au-delà d'une durée de 48 heures	sur toute la longueur, des deux côtés de la rue	C.C.: 16/01/2018 No. 28/2018 du registre M.I.: 07/05/2018 No. 322/18/CR	



## WEISWAMPACH

## Chemin rural 17 (à travers Béchel)

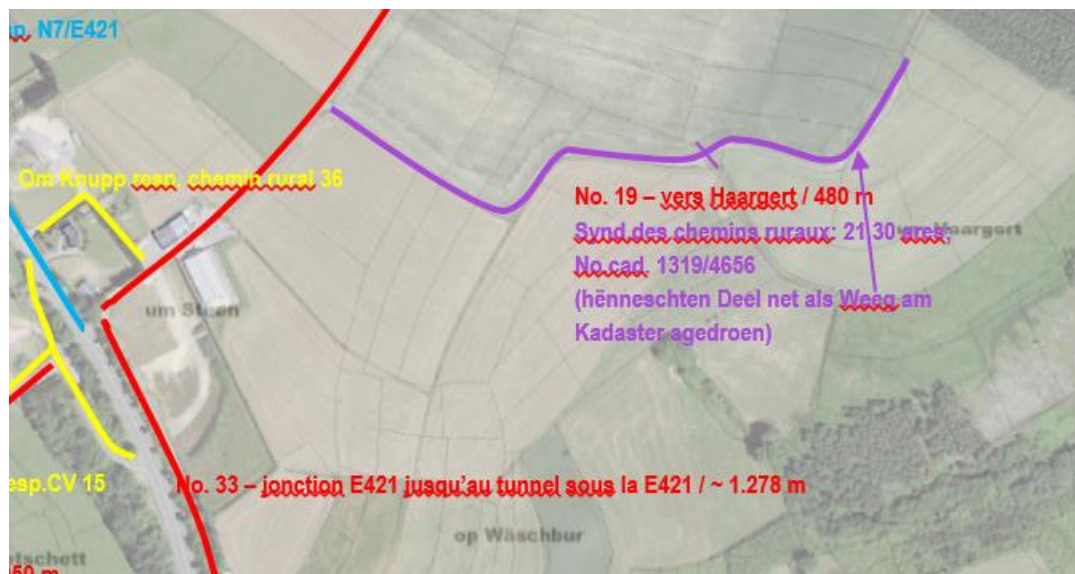
Article	Libellé	Situation	Vote C.C. Appr.min.	Signal
4/1/1	céder le passage	à l'intersection avec <ul style="list-style-type: none"> <li>– le CV 10 (Kéierenweeg)</li> <li>– le chemin rural 35 (Grait-Lausdorn)</li> </ul>	C.C.: 16/01/2018 No. 28/2018 du registre M.I.: 07/05/2018 No. 322/18/CR	
5/1/1	interdiction de stationnement et de parage sans déplacement du véhicule au-delà d'une durée de 48 heures	sur toute la longueur, des deux côtés de la rue	C.C.: 16/01/2018 No. 28/2018 du registre M.I.: 07/05/2018 No. 322/18/CR	



## WEISWAMPACH


# Chemin rural 19 (vers Haargert)

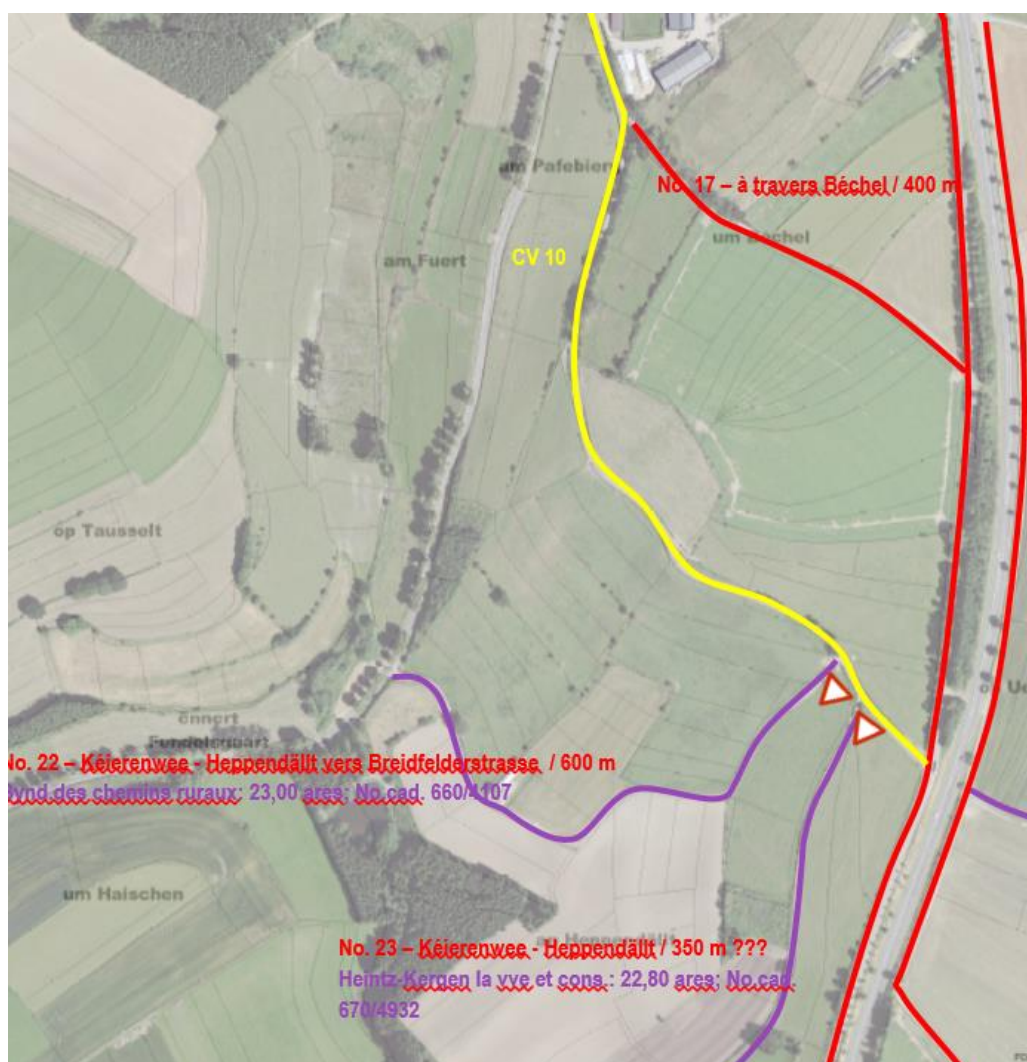
Article	Libellé	Situation	Vote C.C. Appr. min.	Signal
5/1/1	interdiction de stationnement et de parcage sans déplacement du véhicule au-delà d'une durée de 48 heures	sur toute la longueur, des deux côtés de la rue	C.C.: 16/01/2018 No. 28/2018 du registre M.I.: 07/05/2018 No. 322/18/CR	



## WEISWAMPACH


# Chemin rural 22 (Kéierenwee – Heppendällt vers CR 335)

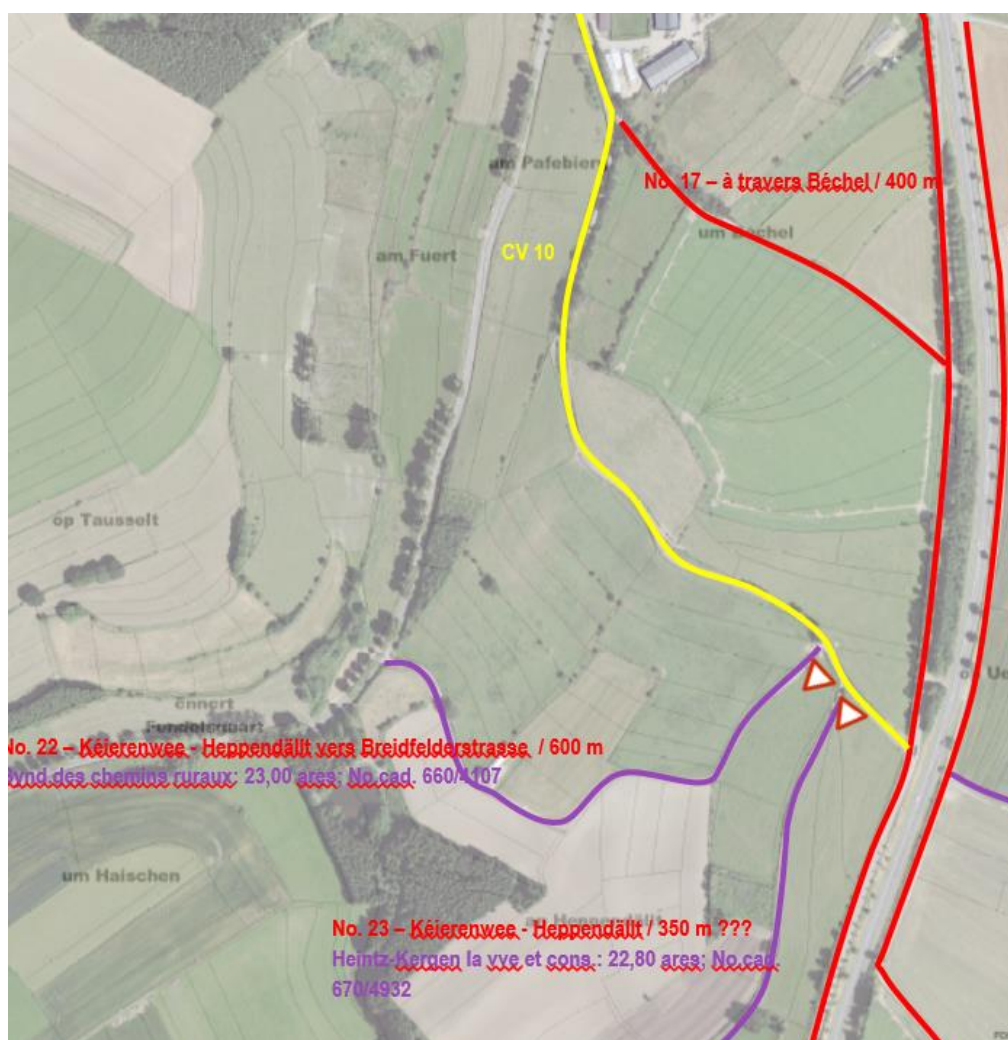
Article	Libellé	Situation	Vote C.C. Appr. min.	Signal
4/1/1	céder le passage	à l'intersection avec <ul style="list-style-type: none"> <li>– le CV 10 (Kéierenwee)</li> <li>– le CR 335</li> </ul>	C.C.: 16/01/2018 No. 28/2018 du registre M.I.: 07/05/2018 No. 322/18/CR	
5/1/1	interdiction de stationnement et de parage sans déplacement du véhicule au-delà d'une durée de 48 heures	sur toute la longueur, des deux côtés de la rue	C.C.: 16/01/2018 No. 28/2018 du registre M.I.: 07/05/2018 No. 322/18/CR	



## WEISWAMPACH

# Chemin rural 23 (Kéierenwee – Heppendällt)

Article	Libellé	Situation	Vote C.C. Appr. min.	Signal
4/1/1	céder le passage	à l'intersection avec le CV 10 (Kéierenwee)	C.C.: 16/01/2018 No. 28/2018 du registre M.I.: 07/05/2018 No. 322/18/CR	
5/1/1	interdiction de stationnement et de parage sans déplacement du véhicule au-delà d'une durée de 48 heures	sur toute la longueur, des deux côtés de la rue	C.C.: 16/01/2018 No. 28/2018 du registre M.I.: 07/05/2018 No. 322/18/CR	

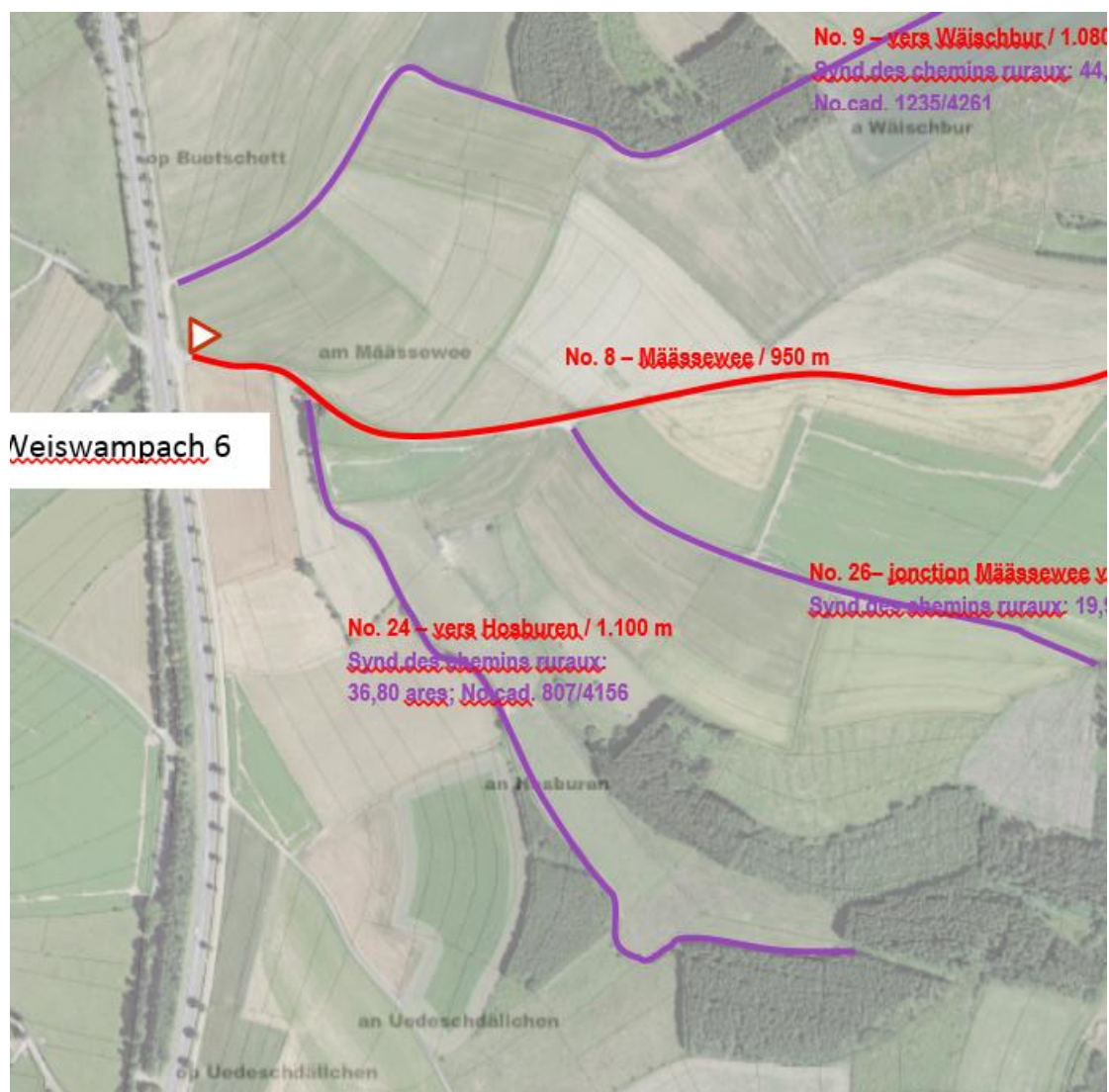


## WEISWAMPACH



# Chemin rural 24 (vers Hosburen)

Article	Libellé	Situation	Vote C.C. Appr.min.	Signal
5/1/1	interdiction de stationnement et de parcage sans déplacement du véhicule au-delà d'une durée de 48 heures	sur toute la longueur, des deux côtés de la rue	C.C.: 16/01/2018 No. 28/2018 du registre M.I.: 07/05/2018 No. 322/18/CR	



## WEISWAMPACH

## Chemin rural 25 (à partir de Määssewee vers forêt communal)

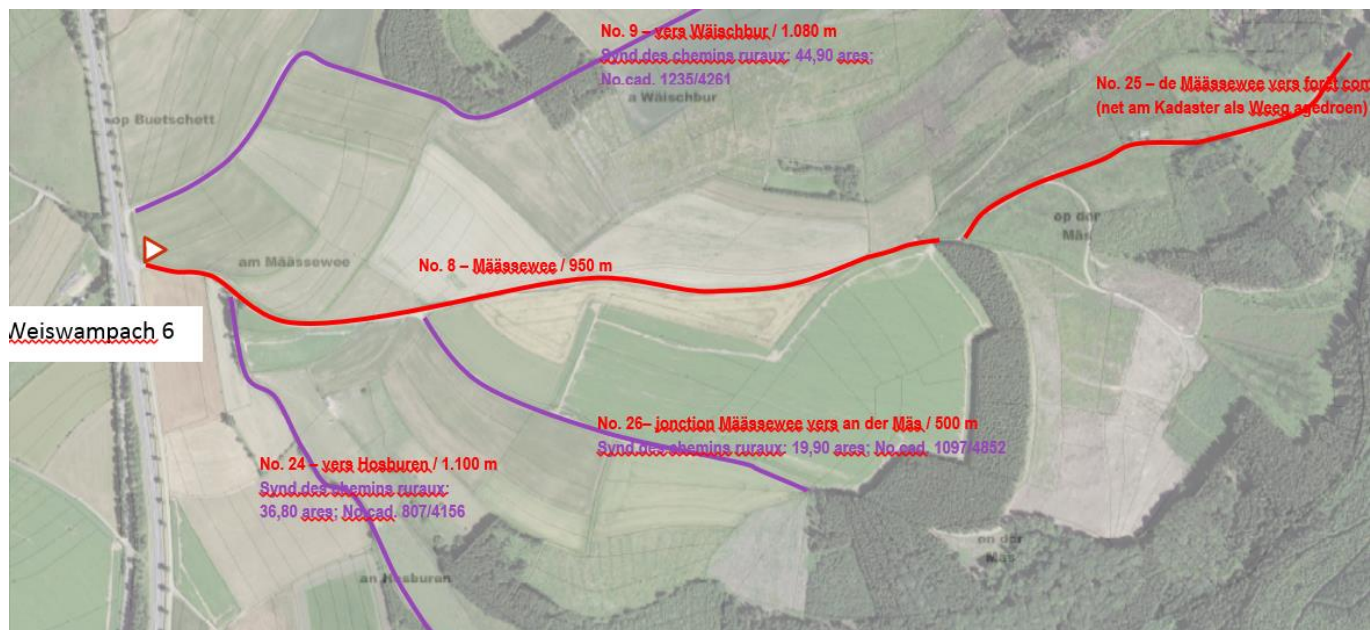
Article	Libellé	Situation	Vote C.C. Appr. min.	Signal
5/1/1	interdiction de stationnement et de parcage sans déplacement du véhicule au-delà d'une durée de 48 heures	sur toute la longueur, des deux côtés de la rue	C.C.: 16/01/2018 No. 28/2018 du registre M.I.: 07/05/2018 No. 322/18/CR	



# WEISWAMPACH

# Chemin rural 26 (bifurcation Määssewee jusqu'à an der Mäs)

Article	Libellé	Situation	Vote C.C. Appr. min.	Signal
5/1/1	interdiction de stationnement et de parcage sans déplacement du véhicule au-delà d'une durée de 48 heures	sur toute la longueur, des deux côtés de la rue	C.C.: 16/01/2018 No. 28/2018 du registre M.I.: 07/05/2018 No. 322/18/CR	



## WEISWAMPACH



# Chemin rural 28 (ancien chemin Weiswampach-Wilwerdange à travers Lohmühle)

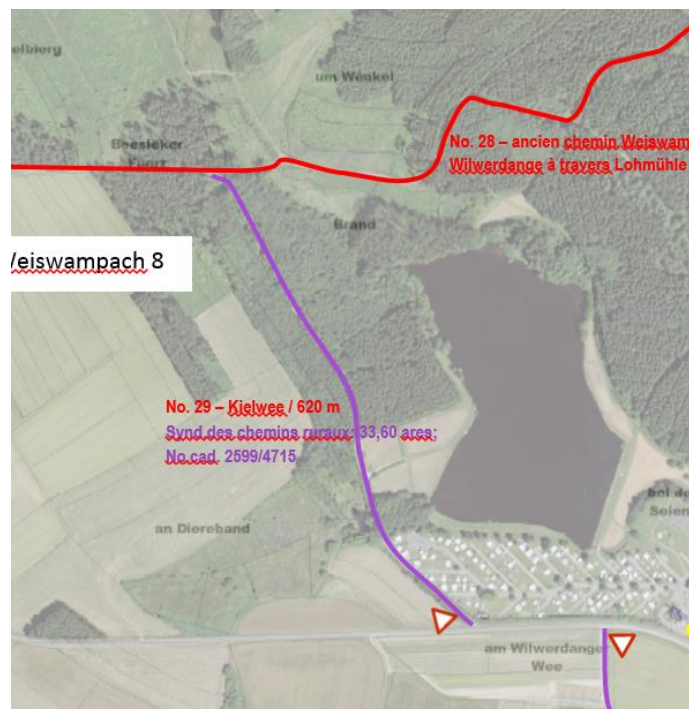
Article	Libellé	Situation	Vote C.C. Appr.min.	Signal
5/1/1	interdiction de stationnement et de parcage sans déplacement du véhicule au-delà d'une durée de 48 heures	sur toute la longueur, des deux côtés de la rue	C.C.: 16/01/2018 No. 28/2018 du registre M.I.: 07/05/2018 No. 322/18/CR	



## WEISWAMPACH


# Chemin rural 29 (Kielwee – Centre de loisirs)

Article	Libellé	Situation	Vote C.C. Appr. min.	Signal
2/2/2	accès interdit dans les deux sens aux conducteurs de véhicules et d'animaux, à l'exception des riverains et de leurs fournisseurs ainsi que des conducteurs de cycles	à partir de l'entrée du parking des pêcheurs	<b>C.C.:</b> 16/01/2018 No. 28/2018 du registre <b>M.I.:</b> 07/05/2018 No. 322/18/CR	
4/1/1	céder le passage	à l'intersection avec la rue "Wéilwerdangerstrooss" (CR 336)	<b>C.C.:</b> 16/01/2018 No. 28/2018 du registre <b>M.I.:</b> 07/05/2018 No. 322/18/CR	
5/1/1	interdiction de stationnement et de parcage sans déplacement du véhicule au-delà d'une durée de 48 heures	sur toute la longueur, des deux côtés de la rue	<b>C.C.:</b> 16/01/2018 No. 28/2018 du registre <b>M.I.:</b> 07/05/2018 No. 322/18/CR	



## WEISWAMPACH


## Chemin rural 31 (vers Hëlzchen)

Article	Libellé	Situation	Vote C.C. Appr. min.	Signal
4/1/1	céder le passage	à l'intersection avec la rue "Wéilwerdangestrooss" (CR 336)	<b>C.C.:</b> 16/01/2018 No. 28/2018 du registre <b>M.I.:</b> 07/05/2018 No. 322/18/CR	
5/1/1	interdiction de stationnement et de parage sans déplacement du véhicule au-delà d'une durée de 48 heures	sur toute la longueur, des deux côtés de la rue	<b>C.C.:</b> 16/01/2018 No. 28/2018 du registre <b>M.I.:</b> 07/05/2018 No. 322/18/CR	



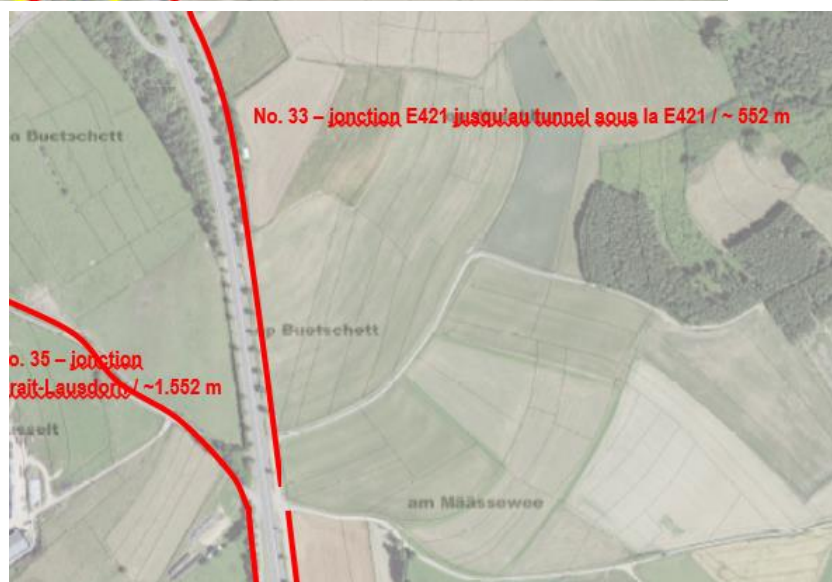
# WEISWAMPACH

# Chemin rural 33 (chemin de liaison E421/N7 jusqu'au tunnel sous la E421)

Article	Libellé	Situation	Vote C.C. Appr.min.	Signal
4/1/1	céder le passage	à l'intersection avec <ul style="list-style-type: none"> <li>– la rue E421/N7</li> <li>– le chemin rural No. 4 – Steenwee</li> </ul>	C.C.: 16/01/2018 No. 28/2018 du registre M.I.: 07/05/2018 No. 322/18/CR	
5/1/1	interdiction de stationnement et de parage sans déplacement du véhicule au-delà d'une durée de 48 heures	sur toute la longueur, des deux côtés de la rue	C.C.: 16/01/2018 No. 28/2018 du registre M.I.: 07/05/2018 No. 322/18/CR	




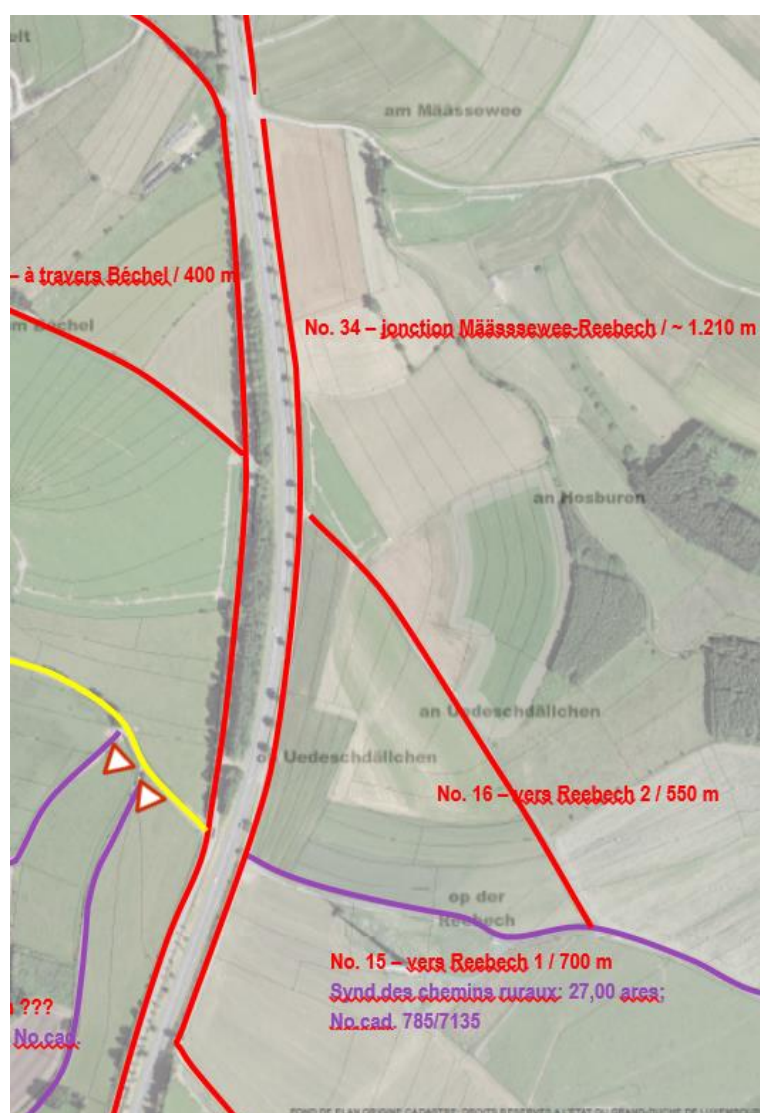
Veiswampach 3



## WEISWAMPACH

# Chemin rural 34 (chemin de liaison entre Maessewee et Reebech)



Article	Libellé	Situation	Vote C.C. Appr.min.	Signal
4/1/1	céder le passage	à l'intersection avec la E421/N7	<b>C.C.:</b> 16/01/2018 No. 28/2018 du registre <b>M.I.:</b> 07/05/2018 No. 322/18/CR	
5/1/1	interdiction de stationnement et de parage sans déplacement du véhicule au-delà d'une durée de 48 heures	sur toute la longueur, des deux côtés de la rue	<b>C.C.:</b> 16/01/2018 No. 28/2018 du registre <b>M.I.:</b> 07/05/2018 No. 322/18/CR	



## WEISWAMPACH




# Chemin rural 35 (chemin de liaison entre Grait et Lausdorn)

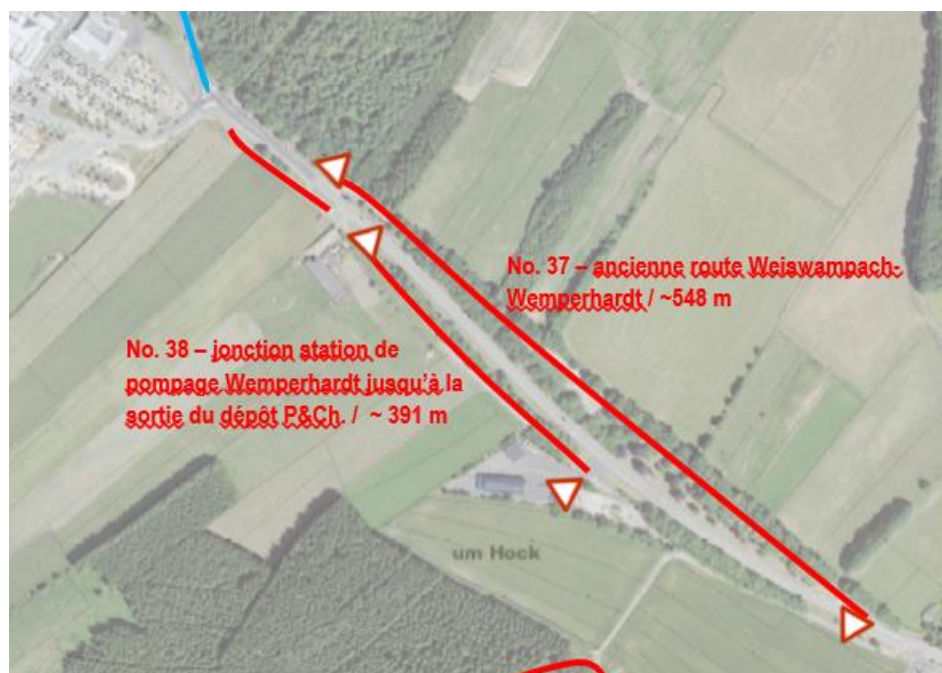
Article	Libellé	Situation	Vote C.C. Appr. min.	Signal
2/2/3	accès interdit dans les deux sens aux conducteurs de véhicules et d'animaux, à l'exception des riverains et de leurs fournisseurs et des conducteurs de cycles ainsi que des conducteurs de tracteurs et de machines automotrices	à partir de la rue "Am Grait" jusqu'à l'intersection avec la rue E421/N7	<b>C.C.:</b> 16/01/2018 No. 28/2018 du registre <b>M.I.:</b> 07/05/2018 No. 322/18/CR	
4/1/1	céder le passage	à l'intersection avec – la rue E421/N7 – la rue "Lausduarre"	<b>C.C.:</b> 16/01/2018 No. 28/2018 du registre <b>M.I.:</b> 07/05/2018 No. 322/18/CR	
5/1/1	interdiction de stationnement et de parcage sans déplacement du véhicule au-delà d'une durée de 48 heures	sur toute la longueur, des deux côtés de la rue	<b>C.C.:</b> 16/01/2018 No. 28/2018 du registre <b>M.I.:</b> 07/05/2018 No. 322/18/CR	



## WEISWAMPACH




# Chemin rural 37 (ancienne rue Weiswampach – Wemperhardt, côté droite direction Wemperhardt)

Article	Libellé	Situation	Vote C.C. Appr.min.	Signal
4/1/1	céder le passage	à l'intersection avec la E421/N7	C.C.: 16/01/2018 No. 28/2018 du registre M.I.: 07/05/2018 No. 322/18/CR	
5/1/1	interdiction de stationnement et de parcage sans déplacement du véhicule au-delà d'une durée de 48 heures	sur toute la longueur, des deux côtés de la rue	C.C.: 16/01/2018 No. 28/2018 du registre M.I.: 07/05/2018 No. 322/18/CR	



## WEISWAMPACH


# Chemin rural 37a (ancienne rue Weiswampach – Wemperhardt, côté gauche direction Wemperhardt)

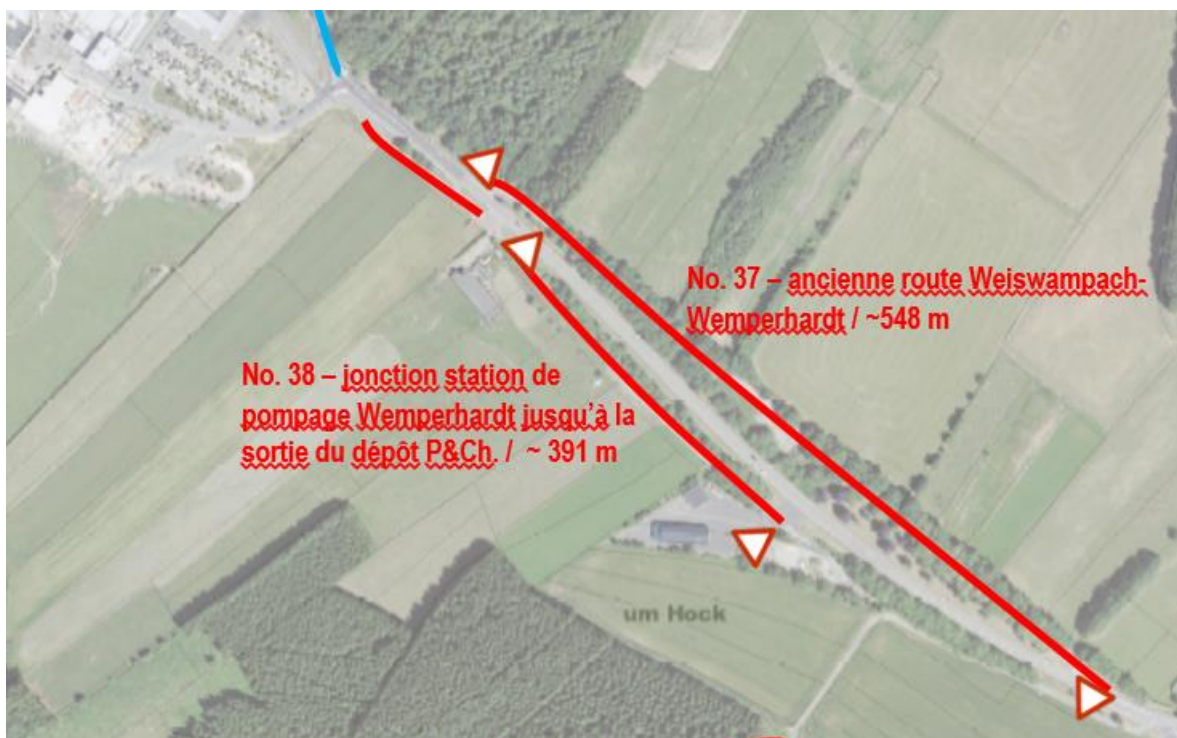
Article	Libellé	Situation	Vote C.C. Appr.min.	Signal
2/4/1	interdit aux conducteurs de véhicules et d'animaux de tourner à gauche	à l'intersection avec la E421/N7	<b>C.C.:</b> 16/01/2018 No. 28/2018 du registre <b>M.I.:</b> 07/05/2018 No. 322/18/CR	
4/1/1	céder le passage	à l'intersection avec la E421/N7	<b>C.C.:</b> 16/01/2018 No. 28/2018 du registre <b>M.I.:</b> 07/05/2018 No. 322/18/CR	
5/4/1	parcage autorisé à toutes les catégories de véhicules Les usagers peuvent emprunter un moyen des transports en commun	sur toute la longueur	<b>C.C.:</b> 16/01/2018 No. 28/2018 du registre <b>M.I.:</b> 07/05/2018 No. 322/18/CR	



## WEISWAMPACH



# Chemin rural 38 (chemin de liaison station de pompage Wemperhardt jusqu'à la sortie du dépôt des Ponts & Chaussées)

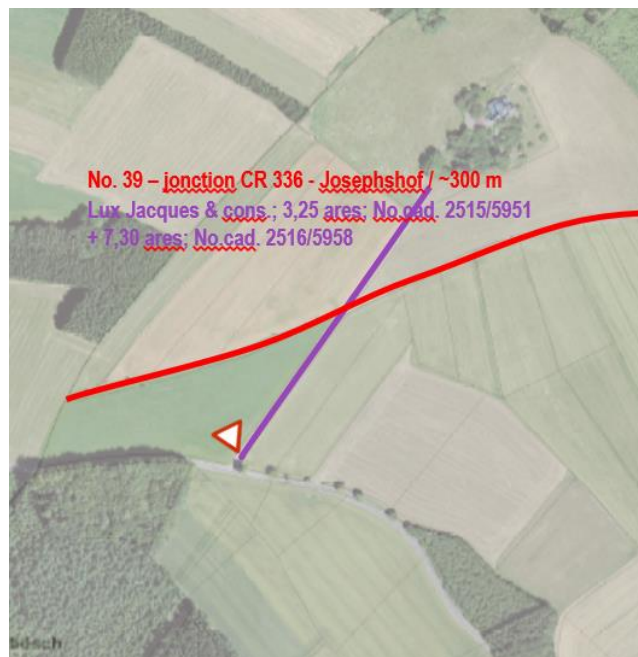
Article	Libellé	Situation	Vote C.C. Appr.min.	Signal
4/1/1	céder le passage	à l'intersection avec la E421/N7	C.C.: 16/01/2018 No. 28/2018 du registre M.I.: 07/05/2018 No. 322/18/CR	
5/1/1	interdiction de stationnement et de parcage sans déplacement du véhicule au-delà d'une durée de 48 heures	sur toute la longueur, des deux côtés de la rue	C.C.: 16/01/2018 No. 28/2018 du registre M.I.: 07/05/2018 No. 322/18/CR	



## WEISWAMPACH




# Chemin rural 39 (chemin de liaison CR 336 - maison Wéilwerdangerstrooss 34 <Ferme Joseph>)

Article	Libellé	Situation	Vote C.C. Appr.min.	Signal
2/2/2	accès interdit dans les deux sens aux conducteurs de véhicules et d'animaux, à l'exception des riverains et de leurs fournisseurs ainsi que des conducteurs de cycles	sur toute la longueur	C.C.: 16/01/2018 No. 28/2018 du registre M.I.: 07/05/2018 No. 322/18/CR	
4/1/1	céder le passage	à l'intersection avec la rue "Wéilwerdangerstrooss" (CR 336)	C.C.: 16/01/2018 No. 28/2018 du registre M.I.: 07/05/2018 No. 322/18/CR	
5/1/1	interdiction de stationnement et de parage sans déplacement du véhicule au-delà d'une durée de 48 heures	sur toute la longueur, des deux côtés de la rue	C.C.: 16/01/2018 No. 28/2018 du registre M.I.: 07/05/2018 No. 322/18/CR	






## WEISWAMPACH / KAESFURT


## Kisfurt (CV9 - à partir du CR 335 jusqu'à limite de la section)

Article	Libellé	Situation	Vote C.C. Appr. min.	Signal
2/2/3	accès interdit dans les deux sens aux conducteurs de véhicules et d'animaux, à l'exception des riverains, de leurs fournisseurs, des conducteurs de cycles ainsi que des conducteurs de tracteurs et de machines automotrices	sur toute la longueur	<b>C.C.:</b> 16/01/2018 No. 28/2018 du registre <b>M.I.:</b> 07/05/2018 No. 322/18/CR	
4/1/1	céder le passage	à l'intersection avec le CR 335	<b>C.C.:</b> 16/01/2018 No. 28/2018 du registre <b>M.I.:</b> 07/05/2018 No. 322/18/CR	
5/1/1	interdiction de stationnement et de parcage sans déplacement du véhicule au-delà d'une durée de 48 heures	sur toute la longueur, des deux côtés de la rue	<b>C.C.:</b> 16/01/2018 No. 28/2018 du registre <b>M.I.:</b> 07/05/2018 No. 322/18/CR	
5/5/1	arrêt d'autobus	des 2 côtés sur le CR335 avant la jonction CV9/CR 335 <Kisfurt>	<b>C.C.:</b> 16/01/2018 No. 28/2018 du registre <b>M.I.:</b> 07/05/2018 No. 322/18/CR	



## WEISWAMPACH / LAUSDORN

Article	Libellé	Situation	Vote C.C. Appr. min.	Signal
2/1/1	accès interdit aux conducteurs de véhicules et d'animaux dans le sens indiqué. Ledit tronçon est uniquement accessible par la direction opposée.	sur toute la longueur – direction E421/N7	<b>C.C.:</b> 16/01/2018 No. 28/2018 du registre <b>M.I.:</b> 07/05/2018 No. 322/18/CR	
5/4/1	parcage autorisé à toutes les catégories de véhicules Les usagers peuvent emprunter un moyen des transports en commun	en face de la maison No. 3	<b>C.C.:</b> 16/01/2018 No. 28/2018 du registre <b>M.I.:</b> 07/05/2018 No. 322/18/CR	
5/5/1	arrêt d'autobus	avant l'intersection avec le chemin rural 35 (chemin de liaison entre Grait et Lausdorn)	<b>C.C.:</b> 16/01/2018 No. 28/2018 du registre <b>M.I.:</b> 07/05/2018 No. 322/18/CR	



## WEISWAMPACH / WEMPERHARDT

# Op der Haart (E421/N7)

Article	Libellé	Situation	Vote C.C. Appr. min.	Signal
2/5/1	interdit aux conducteurs de véhicules automoteurs de dépasser des véhicules automoteurs autres que des motocycles à deux roues sans side-car et des cyclomoteurs à deux roues	dans les deux sens - aux alentours du centre commercial - à l'approche des giratoires	<b>C.C.:</b> 16/01/2018 No. 28/2018 du registre <b>M.I.:</b> 07/05/2018 No. 322/18/CR	
3/2/1	les conducteurs de véhicules et d'animaux doivent suivre le sens indiqué par les flèches du signal	sur l'îlot du giratoire	<b>C.C.:</b> 16/01/2018 No. 28/2018 du registre <b>M.I.:</b> 07/05/2018 No. 322/18/CR	
3/4/1	passage pour piétons	à la hauteur - du parking à côté de Op der Haart No. 17 - de l'arrêt de bus <Op der Haart>	<b>C.C.:</b> 16/01/2018 No. 28/2018 du registre <b>M.I.:</b> 07/05/2018 No. 322/18/CR	
4/1/1	céder le passage	avant les giratoires	<b>C.C.:</b> 16/01/2018 No. 28/2018 du registre <b>M.I.:</b> 07/05/2018 No. 322/18/CR	
5/1/1	interdiction de stationnement et de parcage sans déplacement du véhicule au-delà d'une durée de 48 heures	sur toute la longueur, des 2 côtés de la rue	<b>C.C.:</b> 16/01/2018 No. 28/2018 du registre <b>M.I.:</b> 07/05/2018 No. 322/18/CR	
5/5/1	arrêt d'autobus	- au giratoire <Beim Massen> - des deux côtés de la rue <ul style="list-style-type: none"> <li>• à la hauteur de l'ancienne rue Weiswampach-Wemperhardt &lt;Op der Haart&gt;</li> <li>• à côté droite de la maison No. 7 &lt;Op der Wemperhaart&gt;</li> <li>• à la hauteur de la maison No. 4 &lt;3 Braken&gt;</li> </ul>	<b>C.C.:</b> 16/01/2018 No. 28/2018 du registre <b>M.I.:</b> 07/05/2018 No. 322/18/CR	



